

A person in a blue jacket and light-colored pants stands on a rocky peak, looking out over a vast landscape. The landscape features a large, calm lake in the middle ground, surrounded by mountains with patches of snow and autumn-colored foliage. The sky is blue with some clouds.

# Eurotrek

## EUROPE

### Vélo & Randonnée



## C'EST LE MÉLANGE QUI FAIT TOUTE LA DIFFÉRENCE !

Quelles sont les caractéristiques d'un excellent voyage ? Des expériences surprenantes ? La météo ? Découvrir des spécialités culinaires délicieuses ? Tous ceux qui ont déjà mangé une pizza bien trop grande savent certainement que consommer plusieurs fois la même chose n'est pas forcément bon. Vous l'aurez compris, tout est une question de mélange.

Pour nos voyages, c'est pareil : nous essayons toujours de trouver le bon équilibre. Lorsque nous nous sommes mis à planifier ce catalogue, nous avons donc commencé par jeter un coup d'œil sur la carte. Et nous avons constaté plusieurs petits problèmes :

Traverser la Grèce à vélo ? À considérer !

Faire de la randonnée sur la péninsule irlandaise de Dingle ?  
Une première pour nous

Un voyage en Corse ? Nous ne l'avions pas envisagé non plus !

Pour la saison 2024, nous avons trouvé des voyages actifs qui correspondront certainement à vos attentes. Nous sommes d'ailleurs très curieux de savoir ce que vous pensez de notre programme. Avons-nous réussi à créer le bon mélange ?

En tout cas, tout est prêt : Amusez-vous bien !

**Votre équipe d'Eurotrek**



Nicole Stoffel (Gestion des produits), Ines Spreeuwers (Gestion des produits), Günther Lämmerer (Direction), Sarah Marthaler (Gestion des produits)



## L'ESSENTIEL EN UN COUP D'ŒIL

### Comment se déroule le voyage ?

Les séjours Eurotrek se font en individuel : vous voyagez sans groupe et sans guide, ce qui permet une grande flexibilité. Pour de nombreux séjours en haute saison, vous pouvez choisir la date du début de vos vacances librement. Les arrivées et départs n'étant pas inclus dans le forfait, il est même possible de combiner nos séjours. Nos voyages peuvent également être adaptés sur mesure, pour cela, il est conseillé de nous contacter.

En chemin, vous avancez d'un lieu d'étape à un autre en vous orientant avec les cartes fournies et les descriptions d'itinéraires. Nous prenons en charge l'organisation du voyage dans son ensemble, y compris les hébergements. Après votre journée active, vous pourrez vous détendre chaque soir dans un logement agréable.

### Que vais-je vivre au cours du séjour ?

C'est à vous de choisir ! Vous décidez vous-même où et quand faire une pause, quelle attraction touristique visiter et le rythme avec lequel vous allez de A à B. Nos documents de voyage vous donnent toutes les informations nécessaires pour ne rien manquer en route.

### Comment choisir le séjour ?

Les caractéristiques du séjour, la classification selon le niveau de difficulté (quatre niveaux) et les descriptifs détaillés des étapes quotidiennes vous offrent un bon

aperçu du voyage. Vous trouverez des recommandations et de nombreuses informations sur notre site internet. Si vous souhaitez des conseils personnalisés, n'hésitez pas à nous contacter. C'est avec plaisir que nous vous aidons à faire votre choix.

### Quels sont mes avantages avec Eurotrek ?

L'avantage principal est que nous nous occupons de tout ! Vous recevez tous les documents nécessaires pour vous orienter et trouver ce dont vous avez besoin sur place. Nous nous chargeons de l'acheminement de vos bagages et de la réservation des hôtels. Pour les séjours à vélo, nous vous préparons les vélos de location souhaités et les livrons à un endroit directement accessible. Nous nous tenons à votre disposition pour toute question ou problème, avant, pendant et après le séjour.

### Et s'il arrive quelque chose ?

Nous sommes là pour vous aider ! Vous voyagez certes individuellement, mais vous pouvez nous joindre par téléphone à tout moment. Nous nous chargeons de votre demande et essayons de trouver une solution adaptée. Veuillez noter qu'en raison de ce type de voyage, il peut arriver que personne ne soit dans les environs immédiats. Par ailleurs, même si tout se déroule parfaitement, nos séjours exigent une certaine indépendance et initiative personnelle. Si vous avez des questions sur ce point, n'hésitez pas à nous contacter.

# NOS VOYAGES

## Pages d'information

Introduction pour tous les séjours	3
Introduction vélo	6
Introduction vélo & bateau	7
Introduction randonnée	8
Introduction aux vacances actives	9
FAQ	à partir de 10
Conditions de voyage / Mentions légales	107

## Régions

Italie	à partir de 12
Autriche	à partir de 28
Allemagne	à partir de 40
Pays-Bas & Belgique	à partir de 54
Europe du Nord	à partir de 64
Grand-Bretagne & Irlande	à partir de 70
France	à partir de 78
Espagne	à partir de 92
Portugal	à partir de 100



## Vélo

### Allemagne

Deux îles	48
La Moselle	44
Lac de Constance	à partir de 42
Mer Baltique	à partir de 49
Prague – Dresde	51
Rothenbourg – Ratisbonne	46

### Autriche

Danube	à partir de 31
Salzbourg et les lacs	30
Vienne – Budapest	34

### Belgique

Bruges – Amsterdam	60
Les Flandres	61

### Danemark

Copenhague – Malmö	69
Seeland : la grande boucle	68

### Espagne

Andalousie	96
Île de Majorque	à partir de 94

### France

Bordeaux – Toulouse	88
Châteaux de la Loire	81
Canal du Midi	86
Colmar en étoile ★	82
L'Alsace Centrale	83
La Loire à Vélo	80
La Moselle	44
Provence et Camargue	87
Via Rhôna	à partir de 84

### Hongrie

Vienne – Budapest	34
-------------------	----

### Italie

Bolzano – Venise	à partir de 16
Lac de Resia – Vérone	18
Le Sud du Tyrol en famille	15
Piémont	14
Pise – Cinque Terre	20
Pise – Florence	21
Sicile	24
Toscane	à partir de 22
Venise – Florence	19

### Luxembourg

La Moselle	44
------------	----



### Pays-Bas

Anciennes villes hollandaises	59
Autour de l'Isselmeer	à partir de 56
Bruges – Amsterdam	60
Hollande en famille	58

### Portugal

Algarve Sagres – Tavira	103
Lissabone – Sagres	102

### République Tchèque

Prague – Dresde	51
-----------------	----

### Suède

Copenhague – Malmö	69
Côte Ouest Suédoise	67
Tour de Stockholm	66



### Randonnée

#### Allemagne

Forêt Noire – Lac De Constance	53
Tour de la Zugspitze	52

#### Autriche

Chemin du Lech	39
Salzkammergut	37
Trekking des dix lacs	38

### Espagne

Île de Majorque	à partir de 97
Tenerife	99

### France

Ballons et Vignobles d'Alsace	89
Les Vosges Moyennes	90
Tour Mont Blanc	91

### Irlande

<b>Dingle Way NOUVEAU</b>	<b>74</b>
Western Way de l'Irlande	73
Wicklow Way	72

### Italie

Lac de Resia – Lac Caldarò	25
Merano – Lac de Garde	26
Piémont	27

### La Grande Bretagne

Great Glen Way	76
----------------	----

### Randonnée étoile

<b>Cornouailles NOUVEAU</b>	<b>75</b>
West Highland Way	77

### Portugal

Randonnée côtière d'Algarve	106
Madère Randonnée	à partir de 104

### Suisse

Tour Mont Blanc	91
-----------------	----



### Vélo et bateau

#### Allemagne

Le Rhin : Cologne – Mayence	
MS Olympia	45

#### Autriche

Danube : Passau – Vienne – Passau	
MS Prinzessin Katharina	35
Danube : Passau – Budapest – Vienne – Passau	
MS Prinzessin Katharina	36

#### Pays-Bas

Hollande-du-Nord	
MS Serena	62
Hollande-du-Sud	
MS Normandie	63



### Séjours actifs

#### Allemagne

La vallée de l'Altmühl en canoë	47
---------------------------------	----

# VÉLO



## LA JOIE DE ROULER À VÉLO

### Location de vélos et équipement

Un bon vélo est indispensable pour un séjour cyclable réussi. Nos vélos sont confortables, robustes et parfaitement adaptés au pays choisi. Pour chaque séjour vélo, nous vous proposons la location de vélos en différentes tailles et de différents types. Nous les mettons à votre disposition au début du séjour, puis à la fin nous les récupérons et nous occupons d'un service. Les vélos sont fournis avec le matériel de base (une pompe, un kit de réparation, une sacoche, un cadenas etc.).

Des vélos électriques sont disponibles pour tous les randonnées à vélo et vous permettent de découvrir des régions vallonnées sans trop d'effort. Cela peut également être l'occasion de tester un vélo électrique pendant plusieurs jours. Un peu de temps est toutefois nécessaire pour s'habituer à cette nouvelle monture. Veuillez noter qu'un vélo de location ne pourra jamais être autant adapté à vos besoins que votre vélo personnel.

Si vous souhaitez voyager avec votre propre vélo, c'est également possible. Sur certains séjours, nous pourrions vous aider pour le transport de retour. À noter : nous déclinons toute responsabilité des vélos ne pas appartenant à Eurotrek.

### Pannes

Vous pourrez faire face aux petites pannes telles que les crevaisons grâce au kit de réparation que nous vous fournissons. En cas des problèmes plus importants, contactez-nous afin que nous puissions vérifier si le vélo peut être réparé sur place ou si un vélo de remplacement est nécessaire.

### Pistes cyclables et planification des itinéraires

Autrefois, les longs itinéraires à vélo étaient réservés aux aventuriers mais le cyclotourisme a maintenant le vent en poupe dans toute l'Europe. Il existe aujourd'hui de nombreuses voies cyclables et d'innombrables possibilités d'explorer un pays à vélo.

Mais c'est grâce à une bonne organisation sur place que vos vacances à vélo peuvent devenir un véritable moment de détente. Pour un séjour à vélo réussi, les itinéraires doivent être régulièrement vérifiés et les cartes mises à jour. Dans les pays du sud par exemple, il peut être difficile de trouver des cartes fiables. Vous n'avez à vous soucier de rien et vous êtes assurés d'arriver détendu à votre destination par le plus bel itinéraire.

### Séjour en étoile ou séjour d'étape par étape ?

Être sur la route, explorer un pays et faire des belles rencontres, voilà ce qui rend un voyage avec Eurotrek si attrayant. Sur la plupart de nos voyages, vous changez de lieu chaque jour et découvrez le pays et ses habitants au fil de la journée.

Les séjours en étoile offrent une expérience particulière car vous restez dans le même hôtel pendant plusieurs jours. Vous retournez chaque soir au même hébergement où vous profitez de l'excellente cuisine et parfois d'un spa ou d'autres services de bien-être. Il est possible que vous empruntiez à plusieurs reprises les mêmes tronçons, ce qui permet une découverte intensive d'un territoire.

# VÉLO ET BATEAU



## SEJOUR EN HÔTEL « FLOTTANT »

### Le quotidien sur nos bateaux

Sur nos bateaux, vous serez entre de bonnes mains. Avant chaque randonnée à vélo, vous recevrez toutes les informations nécessaires afin qu'aucune question sur l'itinéraire et le programme du jour ne subsiste.

Après le petit-déjeuner, vos vélos vous attendent au quai et vous commencez votre itinéraire seul ou en petite groupe. La vie sur les bateaux est informelle et conviviale et vous ferez rapidement connaissance avec les autres passagers.

### Repas

Selon le programme, vous emporterez votre pique-nique pour la journée. Vous trouverez ce dont vous avez besoin pour composer un buffet du petit-déjeuner. Vous serez accueilli l'après-midi avec du café et des gâteaux et le soir, vous profiterez d'un repas copieux. Au fil de vos itinéraires de la journée, vous aurez l'occasion de découvrir les spécialités locales.

### Cabines et classification

Vous voyagez à bord des bateaux 3\* ou 4\*. Vous trouverez les informations détaillées des bateaux ainsi qu'un descriptif des ponts et cabines sur notre site web.

### Vélos

Chaque bateau possède de nombreux vélos de location à bord qui doivent être réservés avant le début du séjour. Pour des raisons logistiques, certains navires n'offrent qu'un nombre limité de vélos électriques. De même, il n'est pas toujours possible d'amener son propre vélo par manque de place. Veuillez-vous renseigner sur ces points en avance.

### S'offrir une pause

S'il commence à pleuvoir ou si vous souffrez des douleurs au niveau de votre fessier, vous pouvez vous permettre un jour de repos sur le bateau. Pendant que les autres voyageurs partent en escapade, vous restez à bord pour lire un livre et vous reposer en toute tranquillité. Le lendemain, vous reprenez la route avec plus d'énergie.



# RANDONNÉE



## CHAQUE PAS EST UN VRAI BOHNEUR

### Équipement

Pour un séjour de randonnée réussi, peu de choses sont nécessaires : un sac à dos, un vêtement de pluie, des chaussures faites à votre pied et vous voilà prêt ! Grâce à la prise en charge de vos bagages tout au long du séjour, votre valise vous attend le soir dans votre hébergement et vous pouvez explorer votre ville d'étape dans la tenue que vous souhaitez.

Si un séjour requiert un équipement spécifique, vous en serez informé grâce aux documents de voyage remis avant votre départ.

### Refuges et hébergements

Sur certains séjours, vous dormirez dans un refuge de montagne. Ces cabanes possèdent un charme particulier et permettent de faire la rencontre d'autres randonneurs. Vous garderez des souvenirs inoubliables de ces nuitées au cœur de la nature et dans une ambiance conviviale.

Certains séjours de randonnée sont disponibles en différentes catégories. Dans la catégorie charme par exemple, vous dormirez dans des hôtels sélectionnés pour leur confort et leur raffinement.

### Chemin de Grande Randonnée et planification des itinéraires

Les sentiers de randonnée longue distance comme le Tour du Mont Blanc ou le West Highland Way sont parfaitement balisés et peuvent être parcourus sans stress. Les randonnées pédestres loin de ces itinéraires sont préparées et élaborées individuellement. En chemin, les indications de notre carnet de route vous aident à vous orienter et à avancer d'étape en étape. Ces circuits demandent un peu plus d'initiative, mais ils vous emmènent hors des sentiers battus et permettent de découvrir un pays par soi-même.

### Voyager avec son chien

Les séjours randonnée sont l'idéal pour partir en voyage avec votre ami à quatre pattes. Les circuits accessibles avec un chien sont indiqués. Nous veillons non seulement à ce que les hébergements soient adaptés, mais aussi à ce qu'il n'y ait pas d'obstacles (échelles etc.) en chemin que votre compagnon ne pourrait franchir. Certains hôtels facturent des frais de ménage supplémentaires qui seront à payer directement sur place.



# SÉJOURS ACTIFS



## TERRE ET MER

### **Comment fonctionnent les semaines actives ?**

Vous choisissez la destination de vos rêves et nous nous chargeons de vous concocter un programme inoubliable. L'avantage de ces séjours est que tout est déjà organisé. Nous élaborons avec soin un programme avec des activités passionnantes et recherchons les professionnels qualifiés pour vous accompagner dans ces découvertes.

Veuillez noter que toutes les activités ne se font pas en groupe. De cette façon, nous pouvons garantir le déroulement des activités ainsi qu'une répartition des participants selon leur aptitude physique.

### **Que dois-je apporter ?**

En principe, savoir nager, être physiquement en forme, et avoir un peu de courage suffisent. Les prérequis en matière de condition physique sont indiqués directement dans le descriptif de chaque séjour.

### **Quels sont les prérequis pour les séjours en canoë ou kayak ?**

Ce type de séjour offre un changement de perspective intéressant car il s'agit de lâcher-prise pour se laisser ent-

raîner par les vagues et le courant. Impossible d'imposer son propre rythme en canoë ou kayak, ce type de séjour est donc idéal pour se détendre. Le plus difficile sur un séjour en canoë ou kayak est de monter et de descendre de l'embarcation. Une fois assis dans le bateau, il n'y a pas grand chose qui puisse aller de travers. Au début, vous avancerez probablement en lignes sinueuses, mais vous aurez plusieurs jours pour affiner votre technique.

### **Dans quelle mesure s'agit-il d'une immersion en pleine nature ?**

Cela dépend du programme que vous choisissez. Pour les semaines de canoë dans le grand nord, vous explorez seul la nature sauvage suédoise et cherchez vous-même où camper pour la nuit. Pour ces programmes, avoir une expérience du camping est définitivement un avantage. En revanche, lors des séjours pour débutants dans la vallée de l'Altmühl, même vos bagages seront transportés d'une auberge à l'autre.

A vous de choisir le degré de d'immersion en pleine nature que vous souhaitez vivre.

# FAQ



## BON A SAVOIR

### Comment réserver un séjour Eurotrek ?

Si vous avez encore des questions sur le voyage choisi et que vous souhaitez clarifier certains détails avant de réserver, vous pouvez nous contacter par téléphone ou par e-mail. Nous nous réjouissons également de votre visite à notre bureau de Dietikon.

Si les séjours du catalogue correspondent à vos souhaits, vous pouvez réserver via notre site internet.

### Est-il possible de réserver en dernière minute ?

Les réservations à l'avance nous aident à planifier la saison et à garantir que les séjours se déroulent selon les souhaits de nos clients. Les réservations de dernière minute nécessitent une certaine flexibilité.

Les points suivants s'appliquent aux réservations de dernière minute :

- En ligne, certains séjours peuvent être réservés jusqu'à une certaine date. Contactez-nous par mail ou téléphone, pour savoir si le voyage souhaité peut encore être réservé.
- Il est important pour nous que votre séjour se déroule parfaitement. Ainsi, les réservations qui nous parviennent moins de quatre jours ouvrables avant le début du séjour ne sont pas prises en charge car nous ne pouvons garantir la bonne organisation du séjour.
- Pour les réservations qui nous parviennent cinq jours ouvrables ou moins avant le début du séjour, des frais

de traitement express de 50 CHF vous seront facturés en raison des frais d'expédition plus élevés des documents ainsi que de la charge de travail supplémentaire.

- Les réservations de dernière minute peuvent être réglées uniquement par carte de crédit.

### Comment organiser mes trajets d'arrivée et de départ ?

Comme des séjours démarrent chaque jour, les trajets d'arrivée et de départ ne sont pas inclus dans le prix du voyage. Ainsi, vous avez la possibilité de choisir vous-même le moyen de transport et pouvez facilement combiner nos séjours avec d'autres circuits de découverte à l'étranger.

Il est préférable de réserver les vols directement auprès des compagnies aériennes. Pour les trajets de train, les CFF vous aideront à prendre votre billet. Si vous avez besoin d'informations ou de conseils pour vous rendre sur place et revenir, nous serons heureux de vous aider.

### Recommandez-vous une assurance voyage ?

Nous conseillons de souscrire une assurance annulation pour tous les séjours. Eurotrek travaille avec l'assurance « Europäische Reiseversicherung ERV » et propose une assurance voyage à des prix avantageux.

### Je voyage seul(e)

Nous recommandons vivement nos séjours vélo & bateau aux personnes voyageant seules. Les petits

bateaux, en particulier, offrent une atmosphère familière où l'on apprend rapidement à connaître les autres voyageurs. Les dîners pris en commun sont très conviviaux. Nous conseillons aux plus jeunes vacanciers certains séjours actifs ou randonnées comme le West Highland Way. Ces séjours sont également propices aux belles rencontres. Malheureusement, seuls quelques circuits offrent la possibilité de réserver une « demie » chambre double. Toutefois, comme très peu de séjours sont proposés avec un nombre minimum de participants, aucun frais supplémentaire n'est engagé en général hormis le supplément pour chambre individuelle.

### Que se passe-t-il en cas d'intempéries ?

Le froid ou la pluie peuvent survenir en chemin. Emportez toujours des vêtements adaptés aux intempéries et vérifiez régulièrement les prévisions météorologiques. Parfois, nous pourrions vous proposer de vous transporter avec l'acheminement des bagages. Cela dépend toutefois de la logistique quotidienne et ne peut malheureusement pas être garanti. Contactez-nous afin que nous vérifions si un transfert est possible.

### Puis-je apporter mon propre vélo ?

Oui pour la plupart des séjours mais nous le déconseillons lorsque cela entraîne des coûts supplémentaires considérables et est peu pratique. Attention : nous déclinons toute responsabilité pour le transport



et le stockage de vélos n'appartenant pas à Eurotrek. Même en cas de panne importante, vous êtes responsable de la réparation de votre propre vélo.

#### **Les séjours peuvent-ils être raccourcis ou adaptés individuellement ?**

Veillez-nous contacter à ce sujet. Nous vérifions volontiers si nous pouvons réaliser vos souhaits.

#### **Quels sont les hébergements qui m'attendent au cours des séjours ?**

Nous sélectionnons plusieurs hébergements dans chaque lieu d'étape puis réservons en fonction des disponibilités. Vous trouverez une grille tarifaire avec les diverses catégories proposées pour chaque séjour. Sur demande, nous pouvons vous envoyer la liste des hôtels prévus afin que vous ayez un aperçu des hébergements (sous réserve de modifications). N'hésitez pas à nous contacter pour tout ajustement.

#### **Quels sont les services inclus ?**

Vous trouverez ces informations dans la rubrique « Prestations » de chaque séjour. Toutes les prestations comprises sont énumérées et nous vous indiquons également les coûts supplémentaires à payer sur place. Veuillez noter que les éléments non listés ne sont pas inclus dans le forfait. Les taxes de séjour pouvant rapidement évoluer, elles seront généralement à régler sur place au moment du départ.

#### **Le maintien du voyage est-il garanti ?**

Aucun nombre minimum de participants n'est requis pour la plupart de nos séjours. Dès que le voyage est confirmé de notre part, c'est que celui-ci aura lieu. Pour les séjours vélo & bateau, un nombre minimum de participants est certes requis, mais les annulations sont rares. Si un voyage ne peut pas avoir lieu en raison d'un nombre insuffisant de participants, nous prendrons contact avec vous quatre semaines avant le début du voyage.

#### **Y a-t-il des réductions pour les enfants ?**

Les enfants bénéficient d'une réduction sur le prix de base et sur les nuits supplémentaires en tant que troisième personne en chambre double pour deux personnes payant à plein tarif. Les éventuels coûts supplémentaires occasionnés sur place (lit bébé, nourriture...) sont à payer directement à l'hôtel.

#### **Quelle est la norme hôtelière à l'étranger ?**

Pour les séjours dans les pays voisins, il n'y a peu de différences par rapport à la Suisse. Nous nous efforçons de vous loger dans un hébergement typique afin de vous offrir une expérience authentique. Il faudra parfois s'adapter aux particularités du pays comme pour le petit-déjeuner dans les pays du Sud. La ponctualité et les horaires peuvent également être des points nécessitant une adaptation selon les pays.

#### **Quand vais-je recevoir mes documents de voyage ?**

Nous envoyons les documents de voyage env. 2 semaines avant le départ. Le séjour doit être entièrement payé pour que nous puissions procéder à l'envoi. Attention, nous ne mettons à disposition qu'une seule documentation par chambre réservée. Si vous avez besoin de matériel supplémentaire, merci de nous l'indiquer lors de la réservation.

Les documents de voyage que vous recevez varient d'un programme à l'autre. Souvent, une grande partie d'entre eux (cartes, livrets d'itinéraire) est déposée sur place dans le premier hébergement ; vous pouvez les récupérer directement à votre arrivée.

#### **Prix**

Tous les prix indiqués dans le catalogue sont exprimés en francs suisses et correspondent toujours au prix de base, par personne et en chambre double avec nuitée/petit-déjeuner. Les exceptions et les suppléments sont toujours indiqués dans la grille tarifaire du circuit. Lors de la planification de votre voyage, n'oubliez pas que le jour d'arrivée est essentiel pour déterminer le prix de la saison !

# ITALIE



## ETNA

Les volcans n'ont de cesse de fasciner l'humanité, surtout lorsqu'ils sont actifs. C'est le cas de l'Etna en Sicile. Du haut de ses 3357 mètres, il représente le plus haut volcan actif d'Europe. Vieux d'environ 550'000 ans, il est classé au patrimoine naturel mondial de l'UNESCO depuis 2013. Le nom Etna provient de l'indo-européen « aith », qui signifie brûler. La montagne, appelée « A Muntagna » par la population locale, est en activité permanente depuis ses origines. La première grande éruption date de 1'500 avant J-C. Le volcan continue d'ailleurs de faire parler de lui avec ses éruptions actuelles. Il faut dire que les fontaines de feu nocturnes et les coulées de lave sur la neige sont particulièrement spectaculaires.

A Muntagna a depuis toujours inspiré poètes et peintres pour leurs œuvres importantes ainsi que la population pour les histoires et légendes. Dans la mythologie grecque, on raconte que Zeus aurait jeté le volcan sur des géants révoltés pour les écraser. Mais d'ailleurs, qu'en est-il des grondements dans la terre et des crachats de feu ? Une créature furieuse serait-elle prisonnière à l'intérieur du volcan, ce qui expliquerait pourquoi l'Etna crache du feu et des pierres ?

Vous souhaitez découvrir l'Etna de plus près ? C'est parti ! La région de l'Etna est un lieu d'excursion magnifique. Quelques zones spécifiques permettent d'y faire des randonnées toute l'année. Si vous êtes seul, vous pourrez vous limiter à la partie inférieure du versant sud. Les excursions guidées vous permettront, à l'inverse, d'explorer des régions plus élevées. Et ce n'est pas tout ! Le versant sud de l'Etna dispose également de deux superbes stations de ski.





## APERÇU DES SÉJOURS



Vélo

[www.eurotrek.ch/italie-velo](http://www.eurotrek.ch/italie-velo)

Bolzano – Venise	à partir de 16
Lac de Resia – Vérone	18
Le Tyrol du Sud en famille	15
Piémont	14
Pise – Cinque Terre	20
Pise – Florence	21
Sicile	24
Toscane	à partir de 22
Venise – Florence	19



Randonnée

[www.eurotrek.ch/italie-randonnee](http://www.eurotrek.ch/italie-randonnee)

Lac de Resia – Lac Caldaro	25
Merano – Lac de Garde	26
Piémont	27



Vous pouvez trouver plus de tours sur  
[www.eurotrek.ch/italie](http://www.eurotrek.ch/italie)



BESTSELLER



Arrivée possible sam 23.03. – 12.10.  
Saison 1 : 23.03. – 12.04. | 28.09. – 12.10.  
Saison 2 : 13.04. – 10.05. | 07.09. – 27.09.  
Saison 3 : 11.05. – 06.09.  
Autres dates sur demande

Prix par personne

Code de réservation	IT-PIRTT-08X
Saison 1	1'165.-
Saison 2	1'319.-
Saison 3	1'435.-
Suppl. chambre simple	525.-
Location vélo	109.-
Location vélo-PLUS	189.-
Vélo électrique	289.-

Catégorie : hôtels 3\* et 4\*

Nuits supplémentaires

Turin	99.-
Suppl. chambre simple	65.-

Prestations

- Nuitées comme indiqué avec petit-déjeuner
- Accueil personnalisé (all./angl.)
- Acheminement quotidien des bagages
- Itinéraire parfaitement élaboré
- Documents de voyage (1x par chambre)
- 1x trajet en train Chieri – Turin, vélo incl.
- Application de navigation et données GPS
- Assistance téléphonique

À noter

- Taxe de séjour, si exigée, non incluse dans le prix du voyage

## LE PIÉMONT

### Le Jardin d'Eden en Italie.

Le Piémont est un vrai paradis pour les fines bouches ! Les vins célèbres, les truffes, et la cuisine raffinée de cette région attirent les gourmets du monde entier. Le paysage charmant, les douces collines recouvertes de vignes et, au loin, les cimes majestueuses des Alpes. En flânant à travers les ruelles médiévales de Turin vous rencontrerez toujours des petits trésors – qu'ils soient culinaires, architecturaux ou encore culturels. Découvrir le Piémont à vélo – une expérience inoubliable !

**Jour 1 : arrivée à Turin****Jour 2 : Turin – Pinerolo**

→ env. 50 km ≈ 240 m ≈ 80 m

**Jour 3 : Pinerolo – Saluzzo**

→ env. 45 km ≈ 140 m ≈ 165 m

**Jour 4 : Saluzzo – Bra**

→ env. 70 km ≈ 380 m ≈ 450 m

**Jour 5 : Bra – Barolo – Alba**

→ env. 50 km ≈ 830 m ≈ 930 m

**Jour 6 : Alba – Asti**

→ env. 40 km ≈ 450 m ≈ 510 m

**Jour 7 : Asti – Turin**

→ env. 50 km + trajet en train ≈ 330 m ≈ 170 m

**Jour 8 : départ ou prolongement**

●●●○ **Caractéristiques**

Vous pédalerez sur des pistes cyclables et des routes secondaires à faible trafic. Les deux premières étapes sont principalement plates. Ensuite le parcours est plutôt vallonné jusqu'à Asti. Seules les entrées et les sorties des villes et des courts tronçons de liaison sont parfois soumis à une circulation plus forte.





FAMILLES

## CIRCUIT FAMILLE DANS LE TYROL DU SUD

### De Merano au Lac de Garde.

Découvrez le Tyrol du Sud et la province du Trente sous leurs plus beaux aspects ! Premier coup de pédale dans le bassin de Merano. Faites le plein d'inspirations en passant notamment par de verdoyants paysages de vergers et de riches vignobles. Découvrez les très belles villes jalonnant votre itinéraire tel que Bolzano, Trente et Rovereto en direction du glorieux bleu Lac de Garde. Profitez des savoureux plats italiens. Si vous commencez à transpirer, vous trouverez une piscine dans presque toutes les villes du Tyrol du Sud. Le long de votre route arrêtez-vous pour déguster une délicieuse glace italienne. La récompense en fin de séjour : une plage sur le Lac de Garde étincelant avec d'innombrables possibilités de voguer à des occupations beaucoup plus amusantes. Plaisirs et « Dolce Vita » garantis à travers cette escapade à vélo dans le Tyrol du Sud et la province du Trente, véritable enchantement pour petits et grands.

#### Jour 1 : arrivée à Merano

#### Jour 2 : Merano – Bolzano

env. 35–40 km ⚡ 30–160 m ⚡ 75–210 m

#### Jour 3 : Bolzano – Auer

env. 25 km ⚡ 225 m ⚡ 240 m

#### Jour 4 : Auer – Trente

env. 45 km ⚡ 55 m ⚡ 85 m

#### Jour 5 : Trente – Rovereto

env. 30 km ⚡ 20 m ⚡ 40 m

#### Jour 6 : Rovereto – Nord du Lac de Garde

env. 25 km ⚡ 200 m ⚡ 285 m

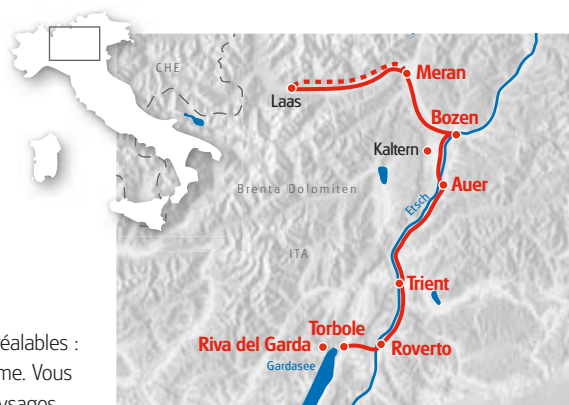
#### Jour 7 : départ ou prolongement

#### Caractéristiques

Pas d'âge minimum requis pour ce voyage.

Itinéraire idéal pour les familles. Conditions préalables : Condition de base et connaissance du cyclisme. Vous roulez le long de l'Adige et à travers les paysages méditerranéens, toujours sur des pistes cyclables bien

développées ou sur des routes peu fréquentées. Vous rencontrerez seulement une courte montée (environ 150 mètres) durant votre séjour. Les itinéraires peuvent être raccourcis par des trajets en train.



Arrivée possible tous les jours 30.03. – 12.10.

Saison 1 : 30.03. – 12.04. | 28.09. – 12.10.

Saison 2 : 13.04. – 10.05. | 07.09. – 27.09.

Saison 3 : 11.05. – 06.09.

#### Prix par personne

Code de réservation	IT-BZAMG-07X-FAM
Saison 1	915.-
Saison 2	999.-
Saison 3	1'115.-
Enfants 12-14 ans*	729.-
Enfants 6-11 ans*	485.-
Suppl. chambre simple	359.-
Location vélo (21 ou 7-vitesses)	109.-
Vélo enfant/vélo suiveur/remorque enfant	99.-
Follow-Me avec vélo pour enfants	155.-
Location vélo-PLUS	189.-
Vélo électrique	289.-
Siège pour enfant	39.-

Catégorie : hôtels 3\* et 4\*

\* valable pour les enfants partageant la chambre avec deux adultes.

Tout supplément pour les enfants de moins de 6 ans est à régler sur place.

#### Prestations

- Nuitées comme indiqué avec petit-déjeuner
- Acheminement quotidien des bagages
- Itinéraire parfaitement élaboré
- Documents de voyage (1x par chambre)
- 1x glace aux pistaches ou 1 jus de fruit sur le chemin du lac de Garde
- Application de navigation et données GPS
- Assistance téléphonique

#### À noter

- Taxe de séjour à régler sur place



CLASSIQUE



Arrivée possible mer, jeu, ven, sam, dim 30.03. – 12.10.

Saison 1 : 30.03. – 12.04. | 28.09. – 12.10.

Saison 2 : 13.04. – 10.05. | 07.09. – 27.09.

Saison 3 : 11.05. – 06.09.

Autres dates sur demande

Prix par personne	Cat. A	Cat. B
<b>Code de réservation</b> IT-BZRBV-	<b>08A</b>	<b>08B</b>
Saison 1	1'165.-	949.-
Saison 2	1'389.-	1'175.-
Saison 3	1'479.-	1'289.-
Suppl. chambre simple	489.-	369.-
Supplément Padoue (PD*)	39.-	39.-
Location vélo		109.-
Location vélo-PLUS		189.-
Vélo électrique		289.-

Cat. A : hôtels 3\* et 4\*

Cat. B : hôtels 3\* et 1 nuit en 4\* (périphérie de la ville)

\* Ajouter « -PA » au code de réservation

Nuits supplémentaires	Cat. A	Cat. B
Bolzano	145.-	95.-
Suppl. chambre simple	85.-	45.-
Venise/Mestre	89.-	59.-
Suppl. chambre simple	79.-	29.-

## DE BOLZANO À VENISE

### Vins, palais et gondoles.

Loin, très loin derrière l'horizon, Venise se prélassait sur les rives de sa lagune. Mais avant d'atteindre la ville des Doges, ce séjour à vélo vous permettra de découvrir les plus beaux paysages d'Italie, ceux verdoyants du Tyrol du Sud, la beauté envoûtante du Lac de Garde, ou les luxuriants et doux panoramas de la Lombardie. L'art et l'histoire vous accompagneront au fil des kilomètres : Vérone, Vicence, Padoue, vous dévoileront tous leurs joyaux d'architecture renaissance. Les plaisirs des yeux mais aussi celui du palais et des sens. Une petite trattoria vous réglera de ses produits locaux aux saveurs méridionales, une terrasse à l'ombre d'un pin éteindra votre soif ... Et puis Venise l'éternelle, millénaire, comme sortie de l'eau, si fragile si belle, se profile.

#### Jour 1 : arrivée à Bolzano

#### Jour 2 : Bolzano – Trento

↔ env. 65 km ⚡ 265 m ⚡ 185 m

Vous longerez les rivières Eisack puis Etsch, en suivant un itinéraire plat vous permettant de découvrir les beaux jardins fruitiers et les paysages viticoles du nord de l'Italie. Les villages d'Ora, Egna et Salomo vous séduiront avant votre arrivée à Trento.

#### Jour 3 : Trento – Sud du Lac de Garde

↔ env. 50 km + trajet en bateau ⚡ 200 m ⚡ 320 m

Vous passerez par Rovereto et Mori en suivant la rivière Etsch jusqu'à atteindre les hauteurs du lac, à Nago, où la vue est époustouflante. A Riva, vous embarquerez à bord d'un bateau pour traverser le lac.

#### Jour 4 : Sud du Lac de Garde – Vérone

↔ env. 50 km ⚡ 190-240 m ⚡ 210-240 m

Vous quitterez les rives enchantées du lac de Garde pour pédaler en direction de Vérone. Vous retrouverez votre sympathique rivière l'Etsch. La nature ici est opulente, vignes, vergers, champs de melon, vous accompagneront par les paysages vallonnés de la Lombardie jusqu'à Vérone.

#### Jour 5 : Vérone – Vicence

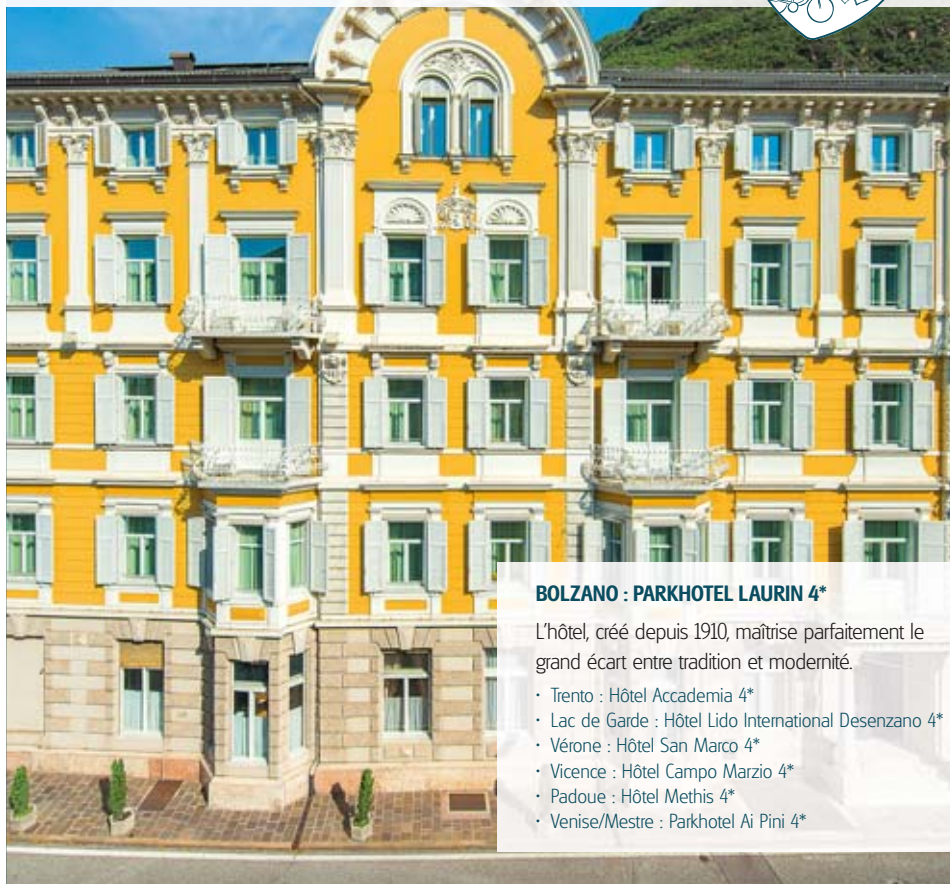
↔ env. 70 km ⚡ 470 m ⚡ 475 m

Les 1ers kilomètres après votre départ de Vérone sont plats avant de traverser la région vallonnée de « Colli Berci ». Si vous ne désirez pas faire la totalité des 70 km prévus pour ce 5ème jour pour rejoindre Vicence, vous pourrez choisir de faire la 1ère partie de votre étape de Vérone à San Bonifacio en train.





## Nos hôtels avec charme



### BOLZANO : PARKHOTEL LAURIN 4\*

L'hôtel, créé depuis 1910, maîtrise parfaitement le grand écart entre tradition et modernité.

- Trento : Hôtel Accademia 4\*
- Lac de Garde : Hôtel Lido International Desenzano 4\*
- Vérone : Hôtel San Marco 4\*
- Vicence : Hôtel Campo Marzio 4\*
- Padoue : Hôtel Methis 4\*
- Venise/Mestre : Parkhotel Ai Pini 4\*

### Jour 6 : Vicence – Abano Terme/Padoue

env. 35 km ⚡ 15 m ⚡ 55 m

De nombreuses et magnifiques villas jalonnent votre route au sortir de Vicence. Vous pourrez facilement vous rendre en bus à Padoue depuis Abano et vous aurez tout loisir de visiter la ville de St Antoine ou encore de vous relaxer dans les thermes d'Abano.

### Jour 7 : Abano Terme/Padoue – Venise/Mestre / Marghera

env. 35 km ⚡ 35 m ⚡ 40-50 m

Une délicieuse brise marine vous poussera souvent en direction de la côte. Sur un itinéraire plat et facile, vous traverserez le Vénétien, ses prairies et ses cultures. Votre étape se termine au bord de la lagune sur la terre ferme.

### Jour 8 : départ ou prolongement

Ce circuit peut également être combiné avec les voyages « Séjour vélo de l'Étsch » et « Venise – Florence ».

### ■ ■ ■ ■ Caractéristiques

Le parcours est plat et parfois légèrement vallonné. Etapes principalement sur routes secondaires et chemins agricoles, occasionnellement sur des routes ouvertes au trafic routier.



### Prix par personne – voyager avec charme

Code de réservation	IT-BZRBV-08D
Saison 1	1'429.-
Saison 2	1'679.-
Saison 3	1'779.-
Suppl. chambre simple	515.-
Location vélo	109.-
Location vélo-PLUS	189.-
Vélo électrique	289.-

Catégorie charme : voir description

### Nuits supplémentaires

Bolzano	179.-
Suppl. chambre simple	85.-
Venise/Mestre	95.-
Suppl. chambre simple	45.-

### Prestations

- Nuitées dans la catégorie sélectionnée avec petit-déjeuner
- Accueil personnalisé (all./angl.)
- Acheminement quotidien des bagages
- Itinéraire parfaitement élaboré
- Documents de voyage (1x par chambre)
- 1x trajet en bateau au Lac de Garde, vélo incl.
- 1x glace aux pistaches ou 1 jus de fruit sur le chemin du Lac de Garde
- 1x petite dégustation de Grappa à Venise
- Application de navigation et données GPS
- Assistance téléphonique

### À noter

- Taxe de séjour, si exigée, non incluse dans le prix du voyage



## CLASSIQUE

MERANO : HOTEL PIENZENAU AM  
SCHLOSSPARK 4\*S

Au calme, dans le quartier résidentiel de Merano, vous profiterez de tout le confort offert par cet hôtel

- Resia/St. Valentin : Villa Waldkönigin 4\*
- Silandro : Vier Jahreszeiten 4\*S
- Bolzano : Parkhotel Laurin 4\*
- Trento : Hotel Accademia 4\*
- Lac de Garde : Hotel Lido International Desenzano 4\*
- Vérone : Hotel San Marco 4\*

## VARIANTE PLUS LONGUE

Il vous est également possible de réserver ce voyage pour une durée prolongée de 9 jours et 8 nuits. Vous trouverez de plus amples informations à ce sujet sur notre site internet.



Arrivée possible ven, sam, dim, lun 27.04. – 05.10. | tous les jours en saison 3  
Saison 1 : 27.04. – 10.05. | 28.09. – 05.10.  
Saison 2 : 11.05. – 24.05. | 07.09. – 27.09.  
Saison 3 : 25.05. – 06.09.  
Autres dates sur demande

Prix par personne	Charme	Cat. A
Code de réservation	IT-ETRRV-08D	08A
Saison 1	1'429.-	1'165.-
Saison 2	1'679.-	1'389.-
Saison 3	1'765.-	1'479.-
Suppl. chambre simple	489.-	435.-
Location vélo		109.-
Location vélo-PLUS		189.-
Vélo électrique		289.-

Catégorie charme : voir description ou notre site. | Cat. A : hôtels 3\* et 4\*

Nuits supplémentaires sur notre site

## Prestations

- Nuitées dans la catégorie sélectionnée avec petit-déjeuner
- Accueil personnalisé (all./angl.)
- Acheminement quotidien des bagages
- Itinéraire parfaitement élaboré
- Documents de voyage détaillés (1x par chambre)
- 1x traversée en bateau du Lac de Garde, vélo incl.
- 1x glace à la pistache ou 1 jus de fruit sur le chemin du lac de Garde
- Application de navigation et données GPS
- Assistance téléphonique

## À noter

- Taxe de séjour, si exigée, n'est pas incluse dans le prix de l'arrangement

## LAC DE RESIA – VÉRONE

En pente douce vers le sud.

Printemps, été ou automne, l'exploration à vélo du versant sud des Alpes est superbe en toute saison, de la floraison à la récolte ! Les châteaux qui jalonnent le parcours et la vaste offre culturelle des villes étapes raviront tous les curieux. De même, les vignobles et vergers, les magnifiques panoramas de montagne, le bon air et la nature intacte feront battre plus fort votre cœur à chaque tour de roue. Amoureux de la nature ou amateur de culture, cet itinéraire cyclable sur des chemins parfaitement aménagés aura tout pour vous plaire ! Depuis les hauteurs des Alpes, vous descendrez en douceur par les paysages ensoleillés de l'Italie, découvrant l'incontournable Lac de Garde puis enfin Vérone, 1'500 mètres de dénivelé plus bas.

## Jour 1 : arrivée à Resia

## Jour 2 : Resia – Silandro

→ env. 45 km ⚡ 95 m ⚡ 865 m

## Jour 3 : Silandro – Merano

→ env. 30–45 km ⚡ 80 m ⚡ 480 m

## Jour 4 : Merano – Bolzano

→ env. 40 km ⚡ 160 m ⚡ 210 m

## Jour 5 : Bolzano – Trento

→ env. 70 km ⚡ 70–195 m ⚡ 135–210 m

## Jour 6 : Trento – Sud du Lac de Garde

→ env. 50 km ⚡ 200 m ⚡ 320 m

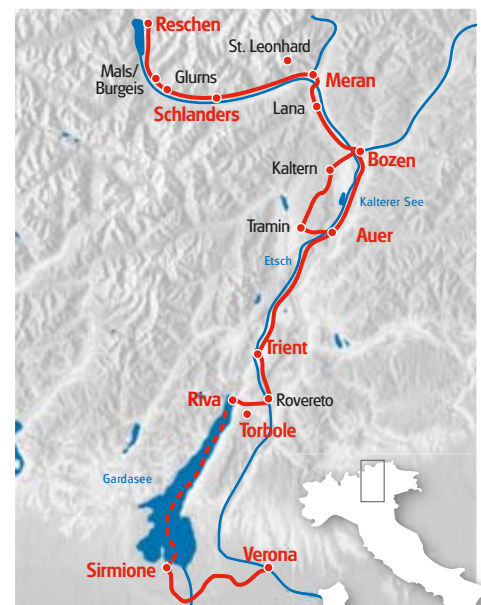
## Jour 7 : Sud du Lac de Garde – Vérone

→ env. 50 km ⚡ 185–240 m ⚡ 210–240 m

## Jour 8 : départ ou prolongement

## Caractéristiques

Cet itinéraire du col de Resia au Lac de Garde descend sur près de 1'500 mètres de dénivelé. Vous suivrez de temps à autre des routes fréquentées, mais vous cheminerez principalement sur des pistes cyclables ou des petites routes de campagnes goudronnées.





## DE VENISE À FLORENCE

### Rialto – Dante – Ponte Vecchio.

Venise et Florence font parties des villes les plus connues et les plus visitées d'Italie. Notre route à vélo qui relie ces deux joyaux de l'architecture italienne passe par des régions presque inconnues des visiteurs, loin du flux de touristes. Un itinéraire champêtre, entre canaux, où de sympathiques pêcheurs vous saluent depuis leurs cabanes sur pilotis et les riches terres agricoles où les cultures de vins et de fruits donnent aux paysages une douceur réconfortante.

**Jour 1 :** arrivée à Venise/Mestre/Marghera

**Jour 2 :** Venise/Mestre/Marghera – Chioggia/Sottomarina

env. 35 km ⚙️ 30 m ⚖️ 25 m

**Jour 3 :** Chioggia/Sottomarina – Adria

env. 50 km ⚙️ 40 m ⚖️ 40 m

**Jour 4 :** Adria – Comacchio/environs

env. 65 km ⚙️ 45 m ⚖️ 60 m

**Jour 5 :** Comacchio/environs – Ravenne

env. 65 km ⚙️ 60 m ⚖️ 55 m

**Jour 6 :** Ravenne – Brisighella

env. 55 km ⚙️ 170 m ⚖️ 60 m

**Jour 7 :** Brisighella – Florence

env. 25 km + trajet en train ⚙️ 380 m ⚖️ 550 m

**Jour 8 :** départ ou prolongement

#### Caractéristiques

Ce circuit est à plat jusqu'au jour 5. Le jour 6 vous aurez 3 à 4 petites montées. Le jour 7 alterne entre deux courtes grimpettes et une longue descente. Vous roulez principalement sur des digues et des chemins ruraux et de petites routes à faible trafic. De faibles tronçons se feront sur des routes où la circulation est plus forte. Un circuit accessible à tous.



Arrivée possible sam 30.03. – 12.10.

Saison 1 : 30.03. – 12.04. | 28.09. – 12.10.

Saison 2 : 13.04. – 10.05. | 07.09. – 27.09.

Saison 3 : 11.05. – 06.09.

Autres dates sur demande

#### Prix par personne

Code de réservation	IT-VERVF-08X
Saison 1	1'335.-
Saison 2	1'455.-
Saison 3	1'569.-
Suppl. chambre simple	425.-
Location vélo	109.-
Location vélo-PLUS	189.-
Vélo électrique	289.-

Catégorie : hôtels 3\* et 4\*

#### Nuits supplémentaires sur notre site

#### Prestations

- Nuitées comme indiqué avec petit-déjeuner
- Accueil personnalisé (all./angl.)
- Acheminement quotidien des bagages
- Itinéraire parfaitement élaboré
- Documents de voyage (1x par chambre)
- 1x billet 24h pour les transports publics à Venise
- 1x transfert en train de Brisighella à Borgo San Lorenzo (vélo compris)
- 1x petite dégustation de Grappa à Venise
- Application de navigation et données GPS
- Assistance téléphonique

#### À noter

- Billets de vélo pour les voyages en ferry à Venise à votre propre compte env. CHF 5.-/vélo
- Voyage en ferry à Marina di Ravenna à votre propre compte env. CHF 5.-/personne, vélo compris
- Taxe de séjour, non incluse dans le prix du voyage



Arrivée possible sam 30.03. – 12.10.  
Saison 1 : 30.03. – 12.04. | 28.09. – 12.10.  
Saison 2 : 13.04. – 10.05. | 07.09. – 27.09.  
Saison 3 : 11.05. – 06.09.

## Prix par personne

Code de réservation	IT-TORPC-08X
Saison 1	1'115.-
Saison 2	1'265.-
Saison 3	1'365.-
Suppl. chambre simple	525.-
Location vélo	109.-
Location vélo-PLUS	189.-
Vélo électrique	289.-

Catégorie : hôtels 3\* et 4\*

## Nuits supplémentaires sur notre site

## Prestations

- Nuitées comme indiqué avec petit-déjeuner
- Accueil personnalisé (all./angl.)
- Transport des bagages
- Itinéraire parfaitement élaboré
- Documents de voyage (1x par chambre)
- 1x carte Cinque-Terre, valable pour les trajets en train ainsi que pour l'entrée et la randonnée dans le parc naturel.
- Application de navigation et données GPS
- Assistance téléphonique

## À noter

- Taxe de séjour, si exigée, non incluse dans le prix du voyage

## PISE – CINQUE TERRE

### De la place des Miracles au patrimoine mondial.

Ce voyage depuis la Toscane jusqu'en Ligurie est quasiment insurpassable en termes de variété des plaisirs. À Pise, Lucques et La Spezia, les monuments vieux de plusieurs siècles vous feront forte impression. Vous apprécierez les vastes plages de sable le long de la scintillante côte Versilia, dans les stations balnéaires de Viareggio et de Forte dei Marmi. Vous traversez une nature sauvage dans la vallée de plus en plus étroite du fleuve Serchio. La vue sur les carrières de marbre blanc de Carrara ou sur les fameuses façades colorées de Cinque Terre vous couperont le souffle. Ce pot-pourri s'enrichira encore du vin de caractère, des senteurs de basilic et de la « Dolce vita » toute italienne. C'est concocté pour vous ... Plongez dans l'incroyable diversité de l'Italie !

**Jour 1 : arrivée à Pise****Jour 2 : Pise – Viareggio**

↔ env. 30 km ⚡ 15 m ⚡ 20 m

**Jour 3 : Viareggio – Lucca**

↔ env. 45 km ⚡ 335 m ⚡ 300 m

**Jour 4 : Lucca – Castelnuovo di Garfagnana**

↔ env. 50 km ⚡ 395 m ⚡ 135 m

**Jour 5 : Castelnuovo di Garfagnana – Forte dei Marmi/environs**

↔ env. 50 km ⚡ 765 m ⚡ 1'040 m

**Jour 6 : Forte dei Marmi/environs – La Spezia**

↔ env. 55 km ⚡ 700 m ⚡ 690 m

**Jour 7 : excursion Cinque Terre**

↔ env. 20 km + trajet en train

**Jour 8 : départ ou prolongement**

●●●○ **Caractéristiques**

Le parcours emprunte des pistes cyclables et surtout des routes secondaires peu fréquentées. La première étape est entièrement plate, toutes les autres sont

vallonnées et comportent plusieurs montées, dont certaines sont assez prononcées. Le quatrième jour, longue montée avec en tout 550 mètres de dénivelé. Principalement sur route asphaltée, avec parfois de courts tronçons de chemins de terre. À l'entrée et à la sortie des villes, plus de circulation est à prévoir, de même que sur de courtes voies de liaison.





## PISE – FLORENCE

Pédaler tranquillement au cœur de la Toscane.

Les villes les plus connues de Toscane seront le point de départ et d'arrivée de ce magnifique voyage. Qu'il s'agisse de la tour penchée de Pise ou du Ponte Vecchio de Florence, les visiteurs du monde entier ne cessent d'en tomber sous le charme. Mais ce n'est pas tout ! Le vélo permet également de découvrir la campagne environnante, tout aussi attrayante. Du fait de leur beauté, chaque ville-étape vaudrait certainement un voyage à part entière. Vous passerez des journées à vélo agréables et divertissantes, tout en profitant pleinement des attractions culturelles et des paysages. Ce voyage à travers une partie de la Toscane sera inoubliable !

**Jour 1 : arrivée à Pise**

**Jour 2 : Pise – Lucques**

env. 35 km ⚡ 160 m ⚡ 150 m

**Jour 3 : Lucques – Montecatini Terme**

env. 40 km ⚡ 300 m ⚡ 275 m

**Jour 4 : circuit à Vinci**

env. 55 km ⚡ 315 m ⚡ 315 m

**Jour 5 : Montecatini Terme – Pistoia**

env. 30 km ⚡ 315 m ⚡ 275 m

**Jour 6 : Pistoia – Florence**

env. 50 km ⚡ 160 m ⚡ 190 m

**Jour 7 : départ ou prolongement**

**Caractéristiques**

À la fois court et agréable, le parcours vous laissera beaucoup de temps pour découvrir les villes. Dans l'ensemble, l'itinéraire est facile avec au max., une longue ascension par jour. Vous emprunterez des routes secondaires magnifiques et parfois même des chemins de campagne. Aux abords des grandes villes, il faudra s'attendre à une augmentation de la circulation.



Arrivée possible dim 31.03. – 13.10.

Saison 1 : 31.03. – 13.04. | 29.09. – 13.10.

Saison 2 : 14.04. – 11.05. | 08.09. – 28.09.

Saison 3 : 12.05. – 07.09.

Autres dates sur demande

Prix par personne

Code de réservation	IT-TORPF-07X
Saison 1	1'059.-
Saison 2	1'229.-
Saison 3	1'319.-
Suppl. chambre simple	459.-
Location vélo	109.-
Location vélo-PLUS	189.-
Vélo électrique	289.-

Catégorie : hôtels 4\*, en partie avec piscine

Nuits supplémentaires

Pise	79.-
Suppl. chambre simple	45.-
Florence	139.-
Suppl. chambre simple	109.-

Prestations

- Nuitées comme indiqué avec petit déjeuner
- Accueil personnalisé (all./angl.)
- Acheminement quotidien des bagages
- Itinéraire authentique parfaitement élaboré
- Documents de voyage (1x par chambre)
- Application de navigation et données GPS
- Assistance téléphonique

À noter

- Taxe de séjour, si exigée, non incluse dans le prix du voyage



BESTSELLER

**Marlise Haller – employée Eurotrek :**

pinèdes, oliveraies, vignobles, littoral ensoleillé et villes historiques : bienvenue en Toscane ! Et au milieu de tout cela, Pise et sa tour penchée, connue dans le monde entier.

À Pise, la circulation est très dense : à vélo, la prudence est de mise. Mais pas d'inquiétude, il y a également des pistes cyclables dans les villes italiennes. Quel bonheur chaque soir, après les escapades de la journée dans l'arrière-pays vallonné, de rejoindre le littoral et de pouvoir aller directement se baigner. La visite de l'île d'Elbe est un vrai temps forts et les délicieuses spécialités toscanes complètent divinement le séjour.

Arrivée possible dim 28.04. – 13.10.

ainsi que les sam en Saison 3

Saison 1 : 28.04. – 11.05. | 06.10. – 13.10.

Saison 2 : 12.05. – 07.06. | 14.09. – 05.10.

Saison 3 : 08.06. – 13.09.

Autres dates sur demande

Prix par personne

Code de réservation	IT-TORTK-07X
Saison 1	1'059.-
Saison 2	1'229.-
Saison 3	1'425.-
Suppl. chambre simple	399.-
Location vélo	109.-
Location vélo-PLUS	189.-
Vélo électrique	289.-

Catégorie : hôtels 3\* principalement directement au bord de la mer, hôtel 4\* à Pise

Nuits supplémentaires sur notre site

Prestations

- Nuitées comme indiqué avec petit-déjeuner
- Accueil personnalisé (all./angl.)
- Acheminement quotidien des bagages
- Itinéraire parfaitement élaboré
- Documents de voyage (1x par chambre)
- 1x trajet en train de Viareggio jusqu'à Pise, vélo incl.
- 1x trajet en train de Pise jusqu'à Livourne, vélo incl.
- 1x trajet en ferry sur l'île d'Elbe aller-retour, vélo incl.
- Application de navigation et données GPS
- Assistance téléphonique

À noter

- Taxe de séjour, si exigée, non incluse dans le prix du voyage

## LA CÔTE TOSCANNE

### A vélo de Pise à l'île d'Elbe.

Ce voyage à vélo allie les paysages vallonnés de la Toscane, ses couleurs, ses parfums typiques avec les paysages fascinants de la côte des Etrusques. Sur votre trajet, vous attendent des points forts culturels tels que Pise, Livourne, Piombino et autant de trésors archéologiques. Des vignes nobles en passant par les champs d'oliviers, venez découvrir la route des Vins de la « Costa degli Etruschi » ! Le voyage s'achèvera merveilleusement au détour d'une excursion à vélo sur l'île d'Elbe. Ne résistez pas plus longtemps à la tentation, prenez le temps d'apprécier et de vous détendre le long des côtes Toscannes.

**Jour 1 : arrivée à Pise****Jour 2 : excursion vers la mer**

⇄ env. 30 km + trajet en train ≈ 30 m ≈ 30 m

**Jour 3 : Pise – Castiglioncello**

⇄ env. 40 km + trajet en train ≈ 500 m ≈ 500 m

**Jour 4 : Castiglioncello – Marina di Castagneto**

⇄ env. 50 km ≈ 120 m ≈ 135 m

**Jour 5 : Marina di Castagneto – Piombino**

⇄ env. 60 km ≈ 515 m ≈ 505 m

**Jour 6 : excursion sur l'île d'Elbe**

⇄ env. 15-35 km + traversée en ferry ≈ 715 m ≈ 695 m

**Jour 7 : départ ou prolongement**■■■□ **Caractéristiques**

Le terrain est essentiellement plat à légèrement vallonné. Deux pentes légèrement plus longues dans l'arrière-pays. Surtout sentiers asphaltés, sur des tronçons plus courts au bord de la mer ainsi que des routes naturelles bien praticables. Rarement du trafic un peu plus fort.





CLASSIQUE

Voyager avec **charme**

**MONTECATINI : GRAND HOTEL CROCE DI MALTA 4\***

L'hôtel est situé dans un quartier calme, à quelques pas seulement du parc thermal et du centre ville.

- Pise : Hôtel Bologna 4\*
- Casciana Terme : Agriturismo Le Valli
- San Gimignano : Hôtel La Cisterna 3\*
- Sienne : Hôtel Garden 4\*
- Florence : C-Hôtels 4\*

# RONDE TOSCANE

Un sentiment de vie entre les collines d'Italie.

La Toscane, terre natale de Puccini et de Léonard de Vinci, berceau de la Renaissance, un pays à vous éveiller les sens, à vous faire écarquiller les yeux et à ravir vos papilles. Une brise fait frissonner la longue rangée de cyprès qui bordent votre route et c'est Verdi ! A travers de vertes campagnes où fleurissent quelques somptueuses villas au milieu des champs d'oliviers, vous cheminerez sur une petite route tranquille menant à Florence. Un itinéraire exceptionnel à vélo, pour vous permettre d'aller à la rencontre de la culture et de l'esprit d'un pays : La Toscane.

**Jour 1 : arrivée à Montecatini Terme**

**Jour 2 : circuit Vinci**

env. 50 km ⚡ 315 m ⚡ 315 m

**Jour 3 : Montecatini Terme - Pise**

env. 55 km ⚡ 170 m ⚡ 180 m

**Jour 4 : Pise - Casciana Terme**

env. 50 km ⚡ 285 m ⚡ 175 m

**Jour 5 : Casciana Terme - San Gimignano**

env. 55 km ⚡ 855 m ⚡ 655 m

**Jour 6 : San Gimignano - Sienne**

env. 50 km ⚡ 520 m ⚡ 505 m

**Jour 7 : Sienne - Florence**

env. 50 km + trajet en bus ⚡ 755 m ⚡ 865 m

**Jour 8 : départ ou prolongement**

### Caractéristiques

La Toscane est un paysage de rêve, mais aussi vallonné. Vous pédalez d'une ville connue à l'autre sur de magnifiques routes secondaires et chemins de campagne. À l'entrée et à la sortie des villes, il faut parfois s'attendre à une circulation automobile plus dense.



Arrivée possible sam 23.03. - 12.10.

Saison 1 : 23.03. - 12.04. | 28.09. - 12.10.

Saison 2 : 13.04. - 10.05. | 07.09. - 27.09.

Saison 3 : 11.05. - 06.09.

Autres dates sur demande

Prix par personne	Charme	Cat. A	Cat. B
Code de rés.	IT-TORTO-08D	08A	08B
Saison 1	1'515.-	1'325.-	1'165.-
Saison 2	1'679.-	1'455.-	1'289.-
Saison 3	1'765.-	1'539.-	1'355.-
Suppl. chambre simple	579.-	425.-	425.-
Location vélo			109.-
Location vélo-PLUS			189.-
Vélo électrique			289.-

Catégorie charme : voir description  
Cat A : hôtels 3\* et 4\* | Cat B : hôtels 3\*

Nuits supplémentaires sur notre site

### Prestations

- Nuitées dans la catégorie sélectionnée avec petit-déjeuner
- Accueil personnalisé (all./angl.)
- Acheminement quotidien des bagages
- Itinéraire parfaitement élaboré
- Documents de voyage (1x par chambre)
- 1x transfert Grève - Florence en bus, vélo incl.
- Application de navigation et données GPS
- Assistance téléphonique

### À noter

- Taxe de séjour, si exigée, non incluse dans le prix du voyage



Sybille Schmidt - cliente d'Eurotrek :

nous avons découvert l'Italie de manière sportive et à travers tous les sens. Nature, culture et gastronomie - il y a un peu de tout, ce qui permet de rendre cette excursion très diversifiée. En bref : des vacances à vélo inoubliables que nous recommanderons sans hésiter.

Arrivée possible tous les jours 01.02. - 30.11.

Saison 1 : 01.02. - 30.06. | 01.09. - 30.11.

Saison 2 : 01.07. - 31.08.

Minimum de 2 participants

#### Prix par personne

Code de réservation	IT-SIRPS-07X
Saison 1	765.-
Saison 2	949.-
Suppl. chambre simple	299.-
Supplément seul voyageur	149.-
Supplément demi-pension (6x)	249.-
Location vélo	115.-
Vélo électrique	199.-

Catégorie : hôtels 3\* et 4\*

#### Nuits supplémentaires

Palazzolo Acreide	59.-
Suppl. chambre simple	25.-
Syrakus	79.-
Suppl. chambre simple	45.-

#### Prestations

- Nuitées comme indiqué avec petit-déjeuner
- Acheminement quotidien des bagages
- Itinéraire parfaitement élaboré
- Documents de voyage (1x par chambre)
- Données GPS
- Assistance téléphonique (angl.)

#### À noter

- Pour les réservations en demi-pension, dîner à 3 plats
- Taxe de séjour, si exigée, non incluse dans le prix du voyage

## LE SUD-EST DE LA SICILE

### Sicile baroque.

Un circuit à bicyclette plutôt varié, en accord avec vos rythmes et vos pôles d'intérêts à travers la Sicile Sud Orientale. Vous traverserez la vallée de Noto, reconstruite en pleine période baroque après le terrible tremblement de terre de 1693. Vous pourrez ainsi admirer les villes baroques les plus importantes de Sicile et enfin Syrakuse, capitale de la grande Grèce. Toutes ces villes sont classées au Patrimoine de l'Humanité par l'Unesco. Les zones côtières telles que la Réserve naturelle de Vendicari, l'ancien village marin de Marzamemi et l'Isola delle Correnti sont parmi les points les plus caractéristiques du circuit. Le tour est conçu pour ceux qui aiment voyager en toute autonomie mais qui désirent aussi une gamme de services qui rendent leurs vacances à bicyclette plus confortables.

#### Jour 1 : arrivée à Palazzolo Acreide

#### Jour 2 : Palazzolo Acreide - Ragusa Ibla - Modica

↳ env. 60 km ⚡ 440-750 m ⚡ 805-1125 m

#### Jour 3 : Modica - Pozzallo

↳ env. 35-45 km ⚡ 145-185 m ⚡ 445-485 m

#### Jour 4 : Pozzallo - Marzamemi/San Lorenzo

↳ env. 60 km ⚡ 180 m ⚡ 180 m

#### Jour 5 : Marzamemi/San Lorenzo - Noto

↳ env. 30 km ⚡ 265 m ⚡ 190 m

#### Jour 6 : Noto - Syrakus

↳ env. 40-60 km ⚡ 75-470 m ⚡ 170-585 m

#### Jour 7 : départ ou prolongement

#### Caractéristiques

Sauf aux abords immédiats des grandes villes, le parcours emprunte exclusivement des routes secondaires avec peu de circulation. A part sur le circuit le plus long de la cinquième étape, le parcours se fait en plaine ou sur des

collines ne présentant pas de difficultés majeures. Aux entrées et sorties de la ville, il y en a parfois un peu plus de trafic. En juillet et août également sur la côte.







**RESIA/ST. VALENTIN :  
VILLA WALDKÖNIGIN 4\***

Le bâtiment principal, récemment rénové dans un style art nouveau, et le nouveau bâtiment offrent tout le confort d'un hôtel de bien-être moderne.

- Burgeis : Der Mohrenwirt 4\*
- Schluderns : Hôtel Saldur 4\*
- Schlanders : Vier Jahreszeiten 4\*S
- Naturns/Tschars : Hotel Sand 4\*S
- Merano : Hôtel Pienzenau am Schlosspark 4\*S
- Nals : Apparthotel Nalserhof 4\*
- Région Lac Caldaro : Hôtel Thalhof 4\*

## LAC DE RESIA – LAC CALDARO

### Route des vins du Vinschgau et du Tyrol du Sud.

La première route traversant les Alpes, fût une voie commerciale construite par l'empereur Claudius pour relier le port adriatique d'Altinum au Danube. Durant votre randonnée sur l'antique « Via Claudia Augusta » à travers le Tyrol du Sud, vous emprunterez l'une des plus belles parties de ce tout nouveau chemin de randonnée labélisé. Il comblera chaque jour votre âme de randonneur : des chemins magnifiques avec des panoramas superbes, des vignes et des vergers splendides, de l'air frais et une nature intacte. Culture et gastronomie ne seront pas oubliées : vous visiterez des châteaux, le musée de la montagne de Reinhold Messner, la station thermale de Merano et le vignoble autour du lac Caldaro.

**Jour 1 : arrivée à Reschen**

**Jour 2 : Reschen – Burgeis/Mals**

env. 5.5 h ↔ 21 km ⚡ 200 m ≈ 550 m

**Jour 3 : Burgeis/Mals – Schluderns**

env. 4 h ↔ 10 km ⚡ 100 m ≈ 350 m

**Jour 4 : Schluderns – Schlanders**

env. 4.5-5.5 h ↔ 19 km ⚡ 550 m ≈ 750 m

**Jour 5 : Schlanders – Naturns/enviros**

env. 6-6.5 h ↔ 22 km ⚡ 400 m ≈ 600 m

**Jour 6 : Naturns/enviros – Merano**

env. 5 h ↔ 18 km ⚡ 350 m ≈ 550 m

**Jour 7 : Merano – Nals**

env. 5.5-6.5 h ↔ 19 km ⚡ 550 m ≈ 550 m

**Jour 8 : Nals – région Lac Caldaro**

env. 5.5-6.5 h ↔ 21 km ⚡ 500 m ≈ 550 m

**Jour 9 : départ ou prolongement**

**Caractéristiques**

Les sentiers sont simples, la route vous mène à travers d'un beau paysage vallonné avec plein d'arbres fruitiers et de vignes. Nous vous recommandons une bonne condition de base pour les randonnées jusqu'à 6.5h.



Arrivée possible ven – lun 27.04. – 05.10.

tous les jours Saison 3

Saison 1 : 27.04. – 12.05. | 23.09. – 05.10.

Saison 2 : 13.05. – 16.06. | 02.09. – 22.09.

Saison 3 : 17.06. – 01.09.

Autres dates sur demande

Prix par personne	Charme		Cat. A
	Code de réservation	IT-SJWRK-09D	
Saison 1		1'589.-	1'059.-
Saison 2		1'779.-	1'229.-
Saison 3		1'935.-	1'365.-
Suppl. chambre simple		379.-	225.-
Suppl. demi-pension (8x)			299.-

Catégorie charme : voir description | Cat. A : hôtels 3\* et auberges

Nuits supplémentaires sur notre site

**Prestations**

- Nuitées dans la catégorie sélectionnée avec petit-déjeuner
- Acheminement quotidien des bagages
- Accueil personnalisé (all./angl.)
- Itinéraire parfaitement élaboré
- Documents de voyage (1x par chambre)
- Application de navigation et données GPS
- Assistance téléphonique

**À noter**

- Pour les réservations en demi-pension avec dîner (la plupart du temps composé de plusieurs menus, quelques fois en dehors de l'hébergement avec un bon d'achat).
- Taxe de séjour, non incluse dans le prix du voyage



BESTSELLER

**KALTERN : HÔTEL THALHOF 4\***

Un hôtel de première classe avec tout le confort. Profitez de l'espace bien-être accueillant avec piscine extérieure et intérieure et vue fantastique sur le lac.

- Merano : Hôtel Pienzenau am Schlosspark 4\*S
- Nals : Aparthotel Nalserhof 4\*
- Coredò : Hôtel Miraval 4\*
- Molveno : Alpenresort Belvedere 4\*S
- Riva del Garda : Hôtel Bellariva 4\*

Arrivée possible tous les jours 04.05. – 06.10.

Saison 1 : 04.05. – 19.05. | 23.09. – 06.10.

Saison 2 : 20.05. – 09.06. | 02.09. – 22.09.

Saison 3 : 10.06. – 01.09.

Prix par personne	Charme		Cat. A
	ITSJWMG-	08D	
Code de réservation		08A	
Saison 1	1'379.-	1'059.-	
Saison 2	1'669.-	1'229.-	
Saison 3	1'859.-	1'355.-	
Suppl. chambre simple	445.-	319.-	
Supplément demi-pension (6x)	-	229.-	

Catégorie charme : voir description ou notre site.  
Cat. A : hôtels 3\* et des auberges (partiellement avec piscine)

Nuits supplémentaires sur notre site

**Prestations**

- Nuitées dans la catégorie sélectionnée avec petit-déjeuner
- Acheminement quotidien des bagages
- Accueil personnalisé (all./angl.)
- 1x montée avec le train « Mendelpass »
- Transferts selon programme
- 1x montée avec le téléphérique de Pradel-Molveno (uniquement en été, sinon à pied)
- Itinéraire parfaitement élaboré
- Documents de voyage (1x par chambre)
- Application de navigation et données GPS
- Assistance téléphonique

**À noter**

- Pour les réservations en demi-pension avec dîner (6x, pas à Riva. Quelques fois en dehors de l'hébergement avec un bon d'achat).
- Taxe de séjour, non incluse dans le prix du voyage
- Trajet en bus Lago Nembia – Molveno, env. CHF 5.- par personne

# DE MERANO AU LAC DE GARDE

Les paysages alpins italiens, un régal pour les yeux.

De la célèbre station thermale de Merano, en passant à travers vignes et vergers, devant des châteaux historiques, des forts, et des lacs de montagnes qui scintillent, vous admirez des lieux idylliques offrant des panoramas incroyables sur les massifs. Les montagnes du Tyrol du Sud et du Trentin fascinent sans pareil ! Vous profitez des vues sur les lacs couleur turquoise, sur les hauts plateaux, les profondes vallées et les gorges.

**Jour 1 : arrivée à Merano**

**Jour 2 : Merano – Nals**

env. 5-6h ↔ 20km ≈ 560m ≈ 550m

**Jour 3 : Nals – Kaltern/lac de Kaltern**

env. 5-5,5h ↔ 18km ≈ 710m ≈ 600m

**Jour 4 : Kaltern/lac de Kaltern – Coredò**

env. 4,5-5h ↔ 17km ≈ 200m ≈ 700m

**Jour 5 : Coredò – Molveno**

env. 4,5-5,5h ↔ 15km ≈ 700m ≈ 400m

**Jour 6 : circuit Brenta-Dolomites**

env. 3-5h (selon le chemin choisi) ↔ 15km ≈ 390m ≈ 900m

**Jour 7 : Molveno – Riva del Garda**

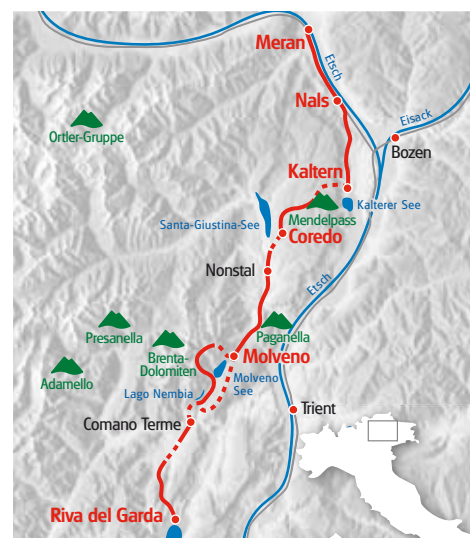
env. 3-4h ↔ 10km ≈ 400m ≈ 800m

**Jour 8 : départ ou prolongement**

**Caractéristiques**

Vous vous promènerez sur de bons sentiers de randonnée, sur des « Waalwege » et dans certaines sections sur des chemins forestiers. Pour les durées de marche entre 3 et 6 heures et pour certaines ascensions plus longues, vous devez être en bonne condition

physique. Il est possible de raccourcir certaines étapes en bus. Une randonnée variée avec des chemins de randonnée pittoresques.





BESTSELLER



# RANDONNÉE PLAISIR DANS LE PIÉMONT

## De Barbaresco à Barolo.

Le Piémont, la deuxième plus grande région d'Italie, offre de si nombreuses facettes qu'une semaine de randonnées ne suffirait pas à toutes les découvrir. Ces paysages vallonnés si caractéristiques, aux vignobles courant à perte de vue, incitent à sillonner le cadre naturel unique des Langhe. Les meilleurs vins du monde, qui sont aussi les plus chers, mûrissent ici et se tiennent prêts à la dégustation dans d'innombrables vinothèques abritées au sein de bâtiments en vieilles pierres. Vos papilles y trouveront naturellement aussi leur compte en savourant truffes, risottos et fromages accompagnés d'un grand cru et de quelques « Nociola di Piemonte » – bref, une randonnée dans un petit coin de paradis !

**Jour 1 : arrivée à Alba****Jour 2 : Alba – Treiso**

env. 4.5h ↔ 16km ⚙ 620m ≈ 380m

**Jour 3 : Treiso – Cravanzana**

env. 5h ↔ 17km ⚙ 430m ≈ 530m

**Jour 4 : Cravanzana – Bossolasco/environs**

env. 4.5h ↔ 16km ⚙ 380m ≈ 370m

**Jour 5 : Bossolasco/environs – Serralunga d'Alba/Sinio**

env. 5.5h ↔ 17km ⚙ 280m ≈ 990m

**Jour 6 : Serralunga d'Alba/Sinio – Barolo**

env. 4.5h ↔ 16km ⚙ 590m ≈ 640m

**Jour 7 : Barolo – Alba**

env. 5h ↔ 12km ⚙ 320m ≈ 380m

**Jour 8 : départ ou prolongement****Caractéristiques**

Les randonnées journalières avec des temps de marche jusqu'à 5 heures en paysage vallonné à travers des vignes et des forêts. Le long de bons sentiers de randonnée, en alternance avec des chemins

muletiers, des chemins de gravier et des sections partiellement asphaltées. Une bonne condition de base est nécessaire.



Arrivée possible sam 23.03. – 12.10.

Saison 1 : 23.03. – 12.04. | 22.09. – 12.10.

Saison 2 : 13.04. – 18.05. | 01.09. – 21.09.

Saison 3 : 19.05. – 31.08.

Autres dates sur demande

**Prix par personne**

Code de réservation	IT-PIVAL-08X
Saison 1	1'049.-
Saison 2	1'185.-
Saison 3	1'315.-
Suppl. chambre simple	399.-

Catégorie : 2x hôtel 4\* (à Alba), hôtels de classe moyenne et « agritourismes » (parfois avec piscine)

**Nuits supplémentaires sur notre site****Prestations**

- Nuitées comme indiqué avec petit-déjeuner
- Acheminement quotidien des bagages
- 1x dégustation de vin (explications en anglais)
- Transferts selon programme
- Itinéraire parfaitement élaboré
- Documents de voyage (1x par chambre)
- Application de navigation et données GPS
- Assistance téléphonique

**À noter**

- Taxe de séjour, si exigée, non incluse dans le prix du voyage

# AUTRICHE



## LES CHUTES DE KRIMML

Dans le parc national de Hohe Tauern, dans le Salzburgerland autrichien, vous pourrez admirer les cascades de Krimml, des chutes d'eau légendaires comptant parmi les plus hautes d'Europe. Et on peut dire qu'elles n'ont rien à envier aux chutes de Dettifoss en Islande ! L'eau de la Krimmler Ache se jette dans la vallée via trois énormes paliers, ce qui correspond à une hauteur de chute de 380 mètres environ.

Au Moyen-Âge déjà, un sentier muletier longeait les chutes et menait à la vallée de l'Ahm dans le Tyrol du Sud. Le sel était transporté vers le sud tandis que le vin était acheminé vers le nord. Bien aménagé, le sentier des cascades permet aujourd'hui d'accéder à différentes plateformes panoramiques et d'admirer les chutes de très près, au cœur d'un paysage idyllique. Vous pourrez visiter le centre de découverte Krimmler Wasserwelten au sein duquel le thème de l'eau vous sera présenté de manière très variée.





## APERÇU DES SÉJOURS



Vélo

[www.eurotrek.ch/autriche-velo](http://www.eurotrek.ch/autriche-velo)

Danube	à partir de 31
Salzbourg et les lacs	30
Vienne – Budapest	34



Randonnée

[www.eurotrek.ch/autriche-randonnee](http://www.eurotrek.ch/autriche-randonnee)

Chemin du Lech	39
Salzkammergut	37
Trekking des dix lacs	38



Vélo & bateau

[www.eurotrek.ch/autriche-veloetbateau](http://www.eurotrek.ch/autriche-veloetbateau)

Danube : Passau – Budapest – Vienne – Passau, MS Prinzessin Katharina	36
Danube : Passau – Vienne – Passau, MS Prinzessin Katharina	35



Vous pouvez trouver plus de tours sur  
[www.eurotrek.ch/autriche](http://www.eurotrek.ch/autriche)



**Günther Lämmerer – directeur d'Eurotrek :** que de splendeurs dans le Salzkammergut ! La patrie non officielle des costumes folkloriques autrichiens ne plaît pas uniquement aux amateurs de robe traditionnelle et de culotte de cuir. Après un tour à vélo sur les rives du Wolfgangsee, une bouchée du fameux pain d'épices de Bad Aussee donne la force nécessaire pour les prochaines étapes du circuit des dix lacs.



### SALZBOURG : HOTEL & VILLA AUERSPERG 4\*

Une attention particulière aux détails et un service très personnalisé font le charme de cet hôtel boutique privé. À l'Auersperg, les clients ont plusieurs possibilités : être au cœur du centre-ville tout en profitant du cadre pour se ressourcer.

- Mondsee : Schlosshotel Mondsee 4\*
- Traunkirchen : Hotel Post am See 4\*
- Hallstatt : HeritageHotel 4\*
- St. Wolfgang : Hotel Weißes Rössl 4\*S



Arrivée possible tous les jours 13.04. – 05.10.

Saison 1 : 13.04. – 19.04. | 28.09. – 05.10.

Saison 2 : 20.04. – 17.05. | 14.09. – 27.09.

Saison 3 : 18.05. – 13.09.

## SALZBOURG ET LES LACS

### Les dix lacs du Salzkammergut.

Prix par personne	Charme	Cat. A	Cat. B	
Code de rés.	AT-SKRZS-	08D	08A	08B
Saison 1	1'589.-	1'219.-	1'049.-	
Saison 2	1'789.-	1'345.-	1'165.-	
Saison 3	1'995.-	1'539.-	1'319.-	
Suppl. chambre simple	739.-	369.-	209.-	
Location vélo			109.-	
Location vélo-PLUS			189.-	
Vélo électrique			289.-	

Catégorie charme : voir description | Cat. A : hôtels 3\* et 4\* | Cat. B : hôtels 3\*, auberges et pensions

Nuits supplémentaires sur notre site

#### Prestations

- Nuitées dans la catégorie sélectionnée avec petit-déjeuner
- Accueil personnalisé (all./angl.)
- Acheminement quotidien des bagages
- Itinéraire parfaitement élaboré
- Documents de voyage (1x par chambre)
- 1x trajet en bateau sur l'Attersee (pour les départs en juillet et août vélo incl.)
- 1x transfert en train Traunsee – Hallstätter See, vélo incl.
- Application de navigation et données GPS
- Assistance téléphonique

#### À noter

- Taxe de séjour non inclus dans le prix

Les célèbres aires de l'opérette « l'auberge du Cheval Blanc » de Ralph Benatzky, vous reviennent et vous accompagnent sur les belles pistes cyclables qui font le tour de ces merveilleux lacs alpins dans une nature paisible, sereine, belle et reposante. Au pays des 10 lacs, le « Trumer-See-Land », le vélo est roi et notre circuit vous permettra de profiter, pleinement et sans effort, de la vue de ces écrans d'azur. A quelques coups de pédales de Salzbourg impériale, la douceur de la nature et le panorama vous surprendront et vous enchanteront. Vous roulez dans un coin des Alpes où l'imaginaire rejoint la réalité !

#### Jour 1 : arrivée à Salzbourg

#### Jour 2 : Salzbourg – Trumer Seen/Wallersee

→ env. 50 km ⚡ 345 m ⚡ 260 m

#### Jour 3 : Trumer Seen/Wallersee – Mondsee

→ env. 35-40 km ⚡ 180-260 m ⚡ 200-305 m

#### Jour 4 : Mondsee – Attersee – Traunsee

→ env. 45 km ⚡ 210 m ⚡ 250 m

#### Jour 5 : Traunsee – Hallstätter See – Bad Goisern/environs

→ env. 15 km ⚡ 180 m ⚡ 195 m

#### Jour 6 : Bad Goisern/environs – Wolfgangsee

→ env. 40 km ⚡ 150 m ⚡ 95 m

#### Jour 7 : Wolfgangsee – Salzbourg

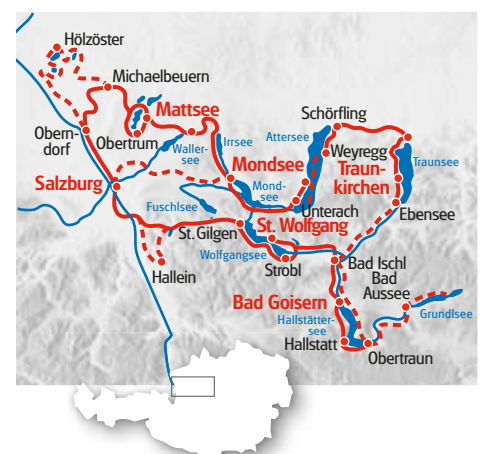
→ env. 50-70 km ⚡ 220 m ⚡ 605 m

#### Jour 8 : départ ou prolongement

#### Caractéristiques

Autour du lac et le long de la rivière Salzach, l'itinéraire est totalement plat. L'itinéraire sera vallonné durant quelques kilomètres lors des liaisons entre les lacs et parfois pour changer de vallée. Les étapes sont en générales d'environ

4 heures de vélo sans les pauses et calculées sur un rythme régulier. La grande majorité de cet itinéraire est sur des pistes cyclables. Parfois vous roulez sur de petit tronçon ouvert au trafic routier.





## LE DANUBE EN FAMILLE

### De Schärding à Linz.

En partant de la ville baroque de Schärding, vous pédalerez à la découverte de l'histoire et des paysages uniques de cette route millénaire. Les flots clairs et transparents de ce fleuve mythique vous accompagneront sur la voie cyclable la plus fréquentée et appréciée d'Europe jusqu'à votre but : Linz. Majestueux, apaisant et surprenant, un voyage en famille inoubliable avec des activités ludiques tous les jours !

**Jour 1 : arrivée à Schärding**

**Jour 2 : Schärding – Passau**

env. 15 km ⚡ 45 m ⚡ 60 m

**Jour 3 : Passau – Schlögen**

env. 40 km ⚡ 75 m ⚡ 100 m

**Jour 4 : Schlögen – Aschach**

env. 30 km ⚡ 60 m ⚡ 60 m

**Jour 5 : Aschach – Linz**

env. 30 km ⚡ 15-25 m ⚡ 25-40 m

**Jour 6 : Linz – Schärding par transfert**

**Jour 7 : départ ou prolongement**

**Caractéristiques**

Un séjour idéal pour les familles, pas de condition physique spécifique requise. Itinéraire longeant le Danube plat ou légèrement descendant sur une belle piste cyclable sans trafic automobile. De très courtes portions sur route ouverte au trafic routier. La voie cyclable du Danube est un modèle du genre.



Arrivée possible tous les jours 30.03. – 12.10.

Saison 1 : 30.03. – 12.04. | 28.09. – 12.10.

Saison 2 : 13.04. – 03.05. | 07.09. – 27.09.

Saison 3 : 04.05. – 06.09.

**Prix par personne**

Code de réservation	AT-DOASS-07X -FAM
Saison 1	739.-
Saison 2	839.-
Saison 3	915.-
Enfants 12-14 ans*	639.-
Enfants 6-11 ans*	435.-
Suppl. chambre simple	269.-
Location vélo (21- ou 7-vitesses)	125.-
Vélo enfant/vélo suiveur/remorque enfant	109.-
Follow-Me avec vélo pour enfants	175.-
Location vélo-PLUS	209.-
Vélo électrique	319.-
Siège pour enfant	45.-

Catégorie : hôtels 3\* et 4\*, pension à Aschach

\*Prix enfants valables dans une chambre avec 2 personnes payant plein tarif. Les frais pour les enfants de moins de 6 ans (pex. lit d'enfant) sont à payer sur place.

**Prestations**

- Nuitées comme indiqué avec petit-déjeuner
- 1x trajet en bateau de Linz à Schärding, vélo incl.
- 1x entrée à l'Aquaparc de Passau • Acheminement quotidien des bagages • Accueil personnalisé (all/ angl.) • Itinéraire parfaitement élaboré • Documents de voyage (1x par chambre) • Applications de navigation et données GPS • Assistance téléphonique

**À noter**

- Taxe de séjour non incluse dans le prix
- Trajet en ferry env. CHF 5.-/trajet incl. vélo



## CLASSIQUE



Prisca Jaisli – employée Eurotrek :

quel plaisir et quelle détente de rouler sur des pistes cyclables parfaitement entretenues et bien balisées. Les eaux calmes du Danube invitent à adopter un rythme plus doux et à profiter du paysage. L'omniprésence de l'eau sur ce séjour apporte un véritable sentiment de paix.

Arrivée possible tous les jours 23.03. – 12.10.

Saison 1 : 23.03. – 12.04. | 28.09. – 12.10.

Saison 2 : 13.04. – 03.05. | 07.09. – 27.09.

Saison 3 : 04.05. – 06.09.

Prix par personne	Cat. A	Cat. B	Cat. C
Code de réservation	AT-DORSW-	08A	08B 08C
Saison 1	995.-	879.-	775.-
Saison 2	1'155.-	1'039.-	895.-
Saison 3	1'255.-	1'129.-	989.-
Suppl. chambre simple	349.-	335.-	325.-
Location vélo			109.-
Location vélo-PLUS			189.-
Vélo électrique			289.-

Cat. A : hôtels 4\* ou de niveau 4\* | Cat. B : hôtels 3\* et 4\* |  
Cat. C : hôtels 3\* et auberges, à Linz et Vienne des hôtels 4\*

## Prestations

- Nuitées dans la catégorie choisie avec petit-déjeuner
- Accueil personnalisé (all./angl.)
- Acheminement quotidien des bagages
- Itinéraire parfaitement élaboré
- 1x transfert en ferry (de Au à Schlöggen), vélo incl.
- 1x dégustation de vin dans la Wachau
- Application de navigation et données GPS
- Assistance téléphonique

## À noter

- Taxe de séjour, si exigée, non incluse dans le prix

## LE DANUBE AUTRICHIEN

## Passau – Vienne.

Vous pédalerez à la découverte de l'histoire et des paysages uniques de cette route millénaire. Les flots clairs et transparents de ce fleuve mythique vous accompagneront sur la voie cyclable la plus fréquentée d'Europe jusqu'à votre but : Vienne, la métropole magique du Danube. Ce voyage à vélo est un voyage à travers le temps et à travers une nature unique, de la Haute à la Basse Autriche. Vous admirerez les méandres du fleuve bleu à Schlöggen, les paysages magnifiques de la nature préservée de la vallée du Danube dans le Machland, le Strudengau, ou la Wachau, ponctués par une gastronomie traditionnelle délicieuse et de vins somptueux. Un voyage surprenant et inoubliable !

**Jour 1 : arrivée à Schärding/Passau**

Promenez-vous dans la jolie petite ville baroque de Schärding en admirant la célèbre « Silberzeile » ou flânez dans la « Neue Mitte » de Passau, la ville aux trois fleuves, entièrement réaménagée en zone piétonne sans voitures. Le soir, réunion d'information et remise des vélos.

**Jour 2 : Schärding/Passau – Donauschlinge/environs**

→ env. 40–55 km ≈ 200 m ≈ 265 m

Le long de l'Inn, nous nous rendons à Passau, dans la ville aux trois fleuves. Parfait pour un petit tour de la ville ou une visite de la cathédrale avec un concert sur le plus grand orgue d'église du monde. Le long du Danube, via Oberzell jusqu'à Engelhartzell et à travers la réserve naturelle de Donauleiten jusqu'au côté nord de la Schlöggener Schlinge. Ici, le granit s'est révélé insurmontable et a forcé le Danube à un changement de direction de 180 degrés. Trajet en bateau pour joindre l'autre rive et l'hôtel.

**Jour 3 : Donauschlinge/environs – Linz**

→ env. 60–70 km ≈ 40–70 m ≈ 60–90 m

Après la boucle de Schlöggen, le cours du Danube se ressert et forme un étranglement. Après avoir traversé Aschach, Ottenheim et Wilhering, vous atteindrez Linz, la capitale régionale.

**Jour 4 : Linz – Grein/environs**

→ env. 50 km ≈ 35 m ≈ 55 m

Vous quitterez momentanément les rives du Danube pour aller visiter l'abbaye St. Florian et puis la ville d'Enns, la plus ancienne ville d'Autriche. Après Enns vous retrouverez les berges du fleuve bleu qui vous amèneront jusqu'à la superbe ville baroque de Grein.

**Jour 5 : Grein/environs – Wachau**

→ env. 20–35 km ≈ 40–85 m ≈ 50–90 m

Le passage mythique des « Niebelungen », la partie du Danube, jadis tant craint par les mariniers, est à votre programme aujourd'hui. Là où l'on luttait autrefois contre les courants du Danube, on peut aujourd'hui





## Nos hôtels avec charme



### SCHÄRDING : HÔTEL FORSTINGER 4\*

Depuis des générations, la famille Forstinger est connue pour leur hospitalité typiquement autrichienne.

- Passau : Hôtel Residenz 4\*
- Schlägen : Hôtel Donauschlinge 4\*
- Linz : Hôtel am Domplatz 4\*
- Grein : Landgasthof Winter 4\*
- Melk : Hôtel Zur Post 4\*
- Krems : Hôtel & Spa Steigenberger 4\*
- Vienne : Hôtel Steigenberger Herrenhof 5\*

### VARIANTES

Vous pouvez réserver ce voyage dans d'autres variantes. Plus d'informations sur notre site.

pédaler tranquillement. A Maria Taferl, une magnifique église de pèlerinage trône au-dessus du Danube et attire chaque année des milliers de pèlerins.

### Jour 6 : Wachau – Krems/Traismauer/Tulln

env. 40–75 km ⚙️ 25 m ⚖️ 35–45 m

À Melk, levez les yeux, sinon vous passerez à côté de la beauté de l'abbaye de Melk, qui y veille sur le Danube. Vous traverserez de nombreux villages viticoles aux charmes si authentiques, Spitz, Weissenkirchen et la ruine du château de Burgstein, pour finir votre étape à Tulln non loin de Krems. Bien entendu, lors de la traversée de la Wachau, une dégustation de vin ne doit pas manquer ...

### Jour 7 : Krems/Traismauer/Tulln – Vienne

env. 65 km ⚙️ 20–30 m ⚖️ 35–45 m

Les derniers kilomètres sont un jeu d'enfant. Selon votre forme et votre envie vous pourrez même finir la route en train et profiter plus longuement de la ville. Vienne est à vous ! Palais, cathédrales ... mais aussi des petites terrasses et winstubs ...

### Jour 8 : départ ou prolongement

### Caractéristiques

Itinéraire longeant le Danube plat ou légèrement descendant sur une belle piste cyclable sans trafic automobile. De très courtes portions sur route ouverte au trafic routier. La voie cyclable du Danube est un modèle du genre.



### Prix par personne – voyageur avec charme

Code de réservation	AT-DORSW-08D
Saison 1	1'269.-
Saison 2	1'515.-
Saison 3	1'689.-
Suppl. chambre simple	539.-
Location vélo	109.-
Location vélo-PLUS	189.-
Vélo électrique	289.-

Catégorie charme : voir description ou notre site

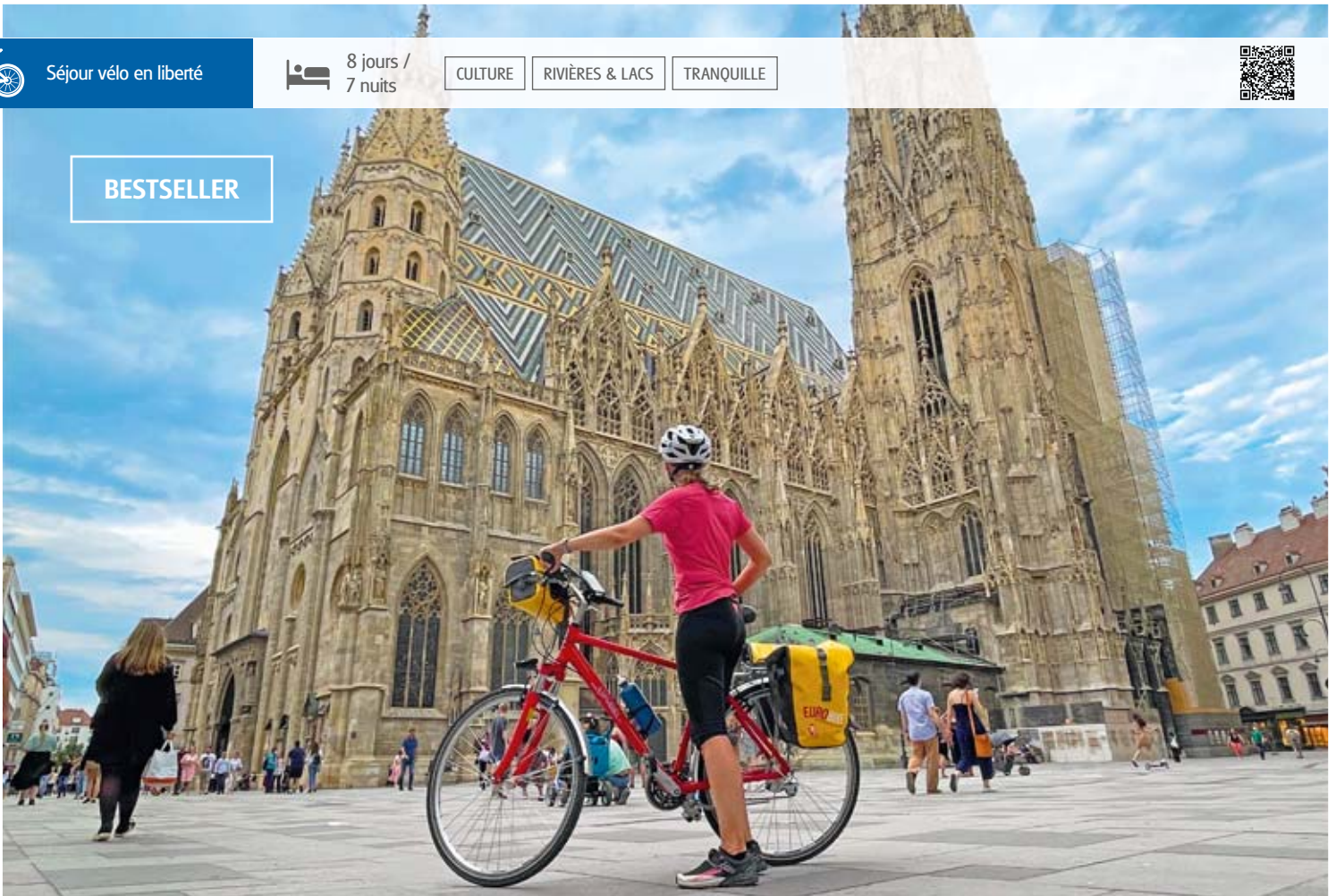
### Nuits supplémentaires

Schärding	155.-
Suppl. chambre simple	59.-
Passau	95.-
Suppl. chambre simple	49.-
Vienne	189.-
Suppl. chambre simple	155.-

Nuits supplémentaires sur notre site



BESTSELLER



Arrivée possible 30.03. – 12.10. sam Saison 1,  
ven, sam, dim Saison 2, tous les jours Saison 3  
Saison 1 : 30.03. – 11.04. | 01.10. – 12.10.  
Saison 2 : 12.04. – 31.05. | 01.09. – 30.09.  
Saison 3 : 01.06. – 31.08.  
Autres dates sur demande

Prix par personne	Cat. A	Cat. B
Code de réservation	AT-WIRWB-08A	08B
Saison 1	949.-	795.-
Saison 2	1'139.-	948.-
Saison 3	1'229.-	1'059.-
Suppl. chambre simple	499.-	335.-
Supplément demi-pension (5x)	185.-	149.-
Location vélo		125.-
Location vélo-PLUS		209.-
Vélo électrique		319.-

Cat. A : hôtels 4\* | Cat. B : hôtels 3\*, auberges et pensions

Nuits supplémentaires sur notre site

#### Prestations

- Nuitées avec petit déjeuner • Accueil personnalisé
- Acheminement quotidien des bagages • Itinéraire parfaitement élaboré • Documents de voyage détaillés (1x par chambre) • 1x transfert en bateau d'Esztergom vers Visegrád ou de Szentendre à Budapest, vélo incl. (Chaque vendredi, samedi et dimanche de début mai à fin sept. ; sinon, un ticket de train sera mis à disposition)
- Application de navigation et données GPS • Assistance téléphonique

#### À noter

- Si avec la demi-pension : 5x menu du soir
- Taxe de séjour, non incluse dans le prix du voyage

## UN SÉJOUR, TROIS PAYS

### Vienne – Bratislava – Budapest.

320 km de pistes cyclables et de petites routes toutes sympathiques séparent les deux capitales et traversent des paysages pittoresques et enchanteurs du Danube. Parsemé de nombreuses curiosités naturelles, cet itinéraire passe par le parc national de la « Stopfenreuter », par la « Suisse Hongroise » près de Hainburg ou encore par les landes solitaires de Slovaquie. Un voyage qui vous comblera à plus d'un titre. Outre de beaux paysages et une nature préservée, les villes de Vienne, de Bratislava et de Budapest sont à elles seules une attraction majeure, qui sauront vous surprendre, vous charmer et vous divertir.

#### Jour 1 : arrivée individuelle à Vienne

#### Jour 2 : Vienne – Bratislava

→ env. 70 km ⚡ 85 m ⚡ 100 m

#### Jour 3 : Bratislava – Mosonmagyaróvár

→ env. 45 km ⚡ 25 m ⚡ 50 m

#### Jour 4 : Mosonmagyaróvár – Győr

→ env. 40 km ⚡ 40 m ⚡ 40 m

#### Jour 5 : Győr – Komárom

→ env. 55 km ⚡ 75 m ⚡ 90 m

#### Jour 6 : Komárom – Esztergom | Visegrád

→ env. 55 km + trajet en bateau ⚡ 100 m ⚡ 110 m

#### Jour 7 : Esztergom | Visegrád – Budapest

→ env. 55 km ⚡ 90 m ⚡ 80 m

#### Jour 8 : départ, transfert de retour ou prolongement

#### Caractéristiques

Cet itinéraire est plat en grande partie avec quelques légères montées. En Autriche, vous roulez sur des pistes cyclables, en Hongrie, sur de petites routes de campagnes. La piste est dans l'ensemble très bien balisée, à quelques exceptions près dans la partie slovaque. Les routes plus riches en trafic sont généralement de courte durée.





BESTSELLER



**Maria-Teresa Giuffrida –**  
employée Eurotrek : j'attendais depuis longtemps à faire ce séjour vélo & bateau le long du beau Danube bleu. Je n'ai pas été déçue : des paysages magnifiques, des versants boisés, de petits villages pittoresques, des villes très intéressantes à explorer, de nombreux domaines viticoles à visiter ... un voyage tout simplement inoubliable !

## LE DANUBE EN BATEAU ET VÉLO

### Passau – Vienne – Passau.

Le « Donauradweg » est une des toutes premières pistes cyclables en Europe, une des plus pratiquées et sans aucun doute l'une des plus belles. Profitez pleinement du Danube grâce à un hébergement à bord de l'un de nos bateaux de croisière et de son confort. Une randonnée à vélo et bateau est une expérience inoubliable. Pas de changement d'hôtel, votre hôtel vous suit. Des étapes cyclo-touristiques qui vous permettront d'apprécier toute la beauté des paysages et la richesse culturelle des villes et villages qui bordent ce fleuve mythique.

#### Jour 1 : arrivée à Passau – Engelhartszell

Embarquement à partir de 16h00 jusqu'à 17h00.

#### Jour 2 : Engelhartszell – Aschach – Linz

env. 40-45 km

#### Jour 3 : Linz – Mautausen – Grein

env. 35-40 km

#### Jour 4 : Grein – Melk – Tulln

env. 50 km

#### Jour 5 : Tulln – Vienne/Nussdorf

env. 35 km

#### Jour 6 : Vienne/Nussdorf ou Korneuburg, journée libre

#### Jour 7 : Wachau – Pöchlarn

env. 40-50 km

#### Jour 8 : Passau/départ

Débarquement jusqu'à 11h30.

#### Caractéristiques

Itinéraire longeant le Danube, plat ou légèrement descendant sur une belle piste cyclable sans trafic automobile.



Arrivée possible chaque sam 20.04. – 14.09.

Saison 1 : 20.04.

Saison 2 : 04.05. | 21.09.

Saison 3 : 18.05. | 22.06. | 29.06. | 06.07. | 27.07. | 03.08. | 10.08. | 31.08. | 07.09. | 14.09.

Minimum de 80 participants jusqu'à 21 jours avant l'arrivée

#### Prix par personne en cabine à 2 lits

Code de réservation	Pont principal	Pont supérieur
DE-DOSWP-081		
Saison 1	899.-	1'115.-
Saison 2	1'065.-	1'289.-
Saison 3	1'139.-	1'425.-
Location vélo (7-vitesses, roue libre)		109.-
Vélo électrique (sur réservation, disponibilité limitée)		245.-

Prix supplémentaires pour les cabines individuelles, suites, usage unique des cabines à 2 lits ou de cabines à 3 lits sur notre site.

#### Prestations

- Programme selon l'itinéraire
- Nuits dans des cabines extérieures avec douche/WC dans la catégorie réservée
- Pension complète : 7x petit-déjeuner, 6x panier-repas pour les tours à vélo ou repas de midi, 6x café et gâteau l'après-midi, 7x dîner à 3 services
- Cocktail de bienvenue et d'adieu
- Musiciens à bord
- Nettoyage quotidien de la cabine
- Linge de lit et serviettes de toilette fournis
- Toutes les taxes (ports, ponts, écluses)
- Briefing quotidien sur votre trajet à vélo
- Carnet de route pour les tours individuels (1x par cabine)
- Données GPS
- Guide à bord (parlant anglais et allemand)



CLASSIQUE



**MS PRINZESSIN KATHARINA**

Passagers : 140 • Équipe : 30 • Ponts : 3

De nombreuses raisons expliquent pourquoi la piste cyclable du Danube a toujours été l'une des plus populaires dans toute l'Europe : le paysage fluvial varié et fascinant, la piste cyclable bien aménagée et balisée et le parcours essentiellement plat.

Arrivée possible chaque sam 13.04. – 24.08.

Saison 1 : 13.04. | 05.10.

Saison 2 : 27.04. | 28.09.

Saison 3 : 11.05. | 25.05. | 01.06. | 08.06. | 15.06. | 13.07. | 20.07. | 17.08. | 24.08.

Minimum de 80 participants jusqu'à 21 jours avant l'arrivée

Prix par personne en cabine à 2 lits

Code de rés.	DE-DOSBP-081	Pont principal	Pont supérieur
Saison 1		999.-	1'289.-
Saison 2		1'175.-	1'399.-
Saison 3		1'315.-	1'515.-
Location vélo (7-vitesses, roue libre)			109.-
Vélo électrique (sur réservation, disponibilité limitée)			245.-

Prix supplémentaires pour les cabines individuelles, suites, usage unique des cabines à 2 lits ou de cabines à 3 lits sur notre site.

**Prestations**

- Programme selon l'itinéraire
- Nuits dans des cabines extérieures avec douche/WC dans la catégorie réservée
- Pension complète : 7x petit-déjeuner, 6x panier-repas pour les tours à vélo ou repas de midi, 6x café et gâteau l'après-midi, 7x dîner à 3 services
- Cocktail de bienvenue et d'adieu
- Musiciens à bord
- Nettoyage quotidien de la cabine
- Linge de lit et serviettes de toilette fournis
- Toutes les taxes (ports, ponts, écluses)
- Briefing quotidien sur votre trajet à vélo
- Carnet de route pour les tours individuels (1x par cabine)
- Données GPS
- Guide à bord (parlant anglais et allemand)

## LES POINT FORTS DU DANUBE

Passau – Budapest – Vienne – Passau.

En vélo et bateau le long du Danube : une expérience unique, car votre « hôtel flottant » vous accompagne au fil de l'itinéraire ! Le spectacle impressionnant de la boucle du Danube, le paysage fascinant de la Wachau avec ses terrasses viticoles, ses châteaux, les forêts alluviales préservées du parc national Danube-Auen et le superbe coude du Danube en Hongrie alternent avec la vie animée des métropoles comme Vienne, Bratislava et Budapest. A Esztergom, vous admirez l'imposante coupole de la basilique que vous avez aperçu de loin. Bratislava, la capitale slovaque au pied des Petites Carpates, invite à flâner tranquillement dans sa charmante vieille ville. Et que diriez-vous d'une petite valse avec Vienne ? Un festival de curiosités, petits cafés et auberges viticoles vous y attendent.

**Jour 1 : arrivée à Passau – Engelhartzell**

Embarquement à partir de 16h00 jusqu'à 17h00.

**Jour 2 : Engelhartzell – Aschach – Vienne/Nussdorf**

→ env. 40-45 km

**Jour 3 : Vienne/Nussdorf, jour de repos**

**Jour 4 : Budapest, jour de repos ou tour à vélo**

**Szentendre**

→ env. 50 km

**Jour 5 : Visegrad, circuit à vélo Visegrad – Vác – Esztergom**

→ env. 35 km

**Jour 6 : Bratislava, jour de repos**

**Jour 7 : Wachau – Pöchlarn**

→ env. 40-50 km

**Jour 8 : Passau/départ ou prolongement**

Débarquement jusqu'à 11h30.

**Caractéristiques**

La piste cyclable du Danube traverse un terrain plat sans montées notables et convient à tous. Si vous avez besoin d'une pause, restez sur le navire pendant une journée et profitez du paysage depuis le pont supérieur.



**Thomas Wallner – client d'Eurotrek :**

le Salzkammergut est l'une de mes régions préférées en Autriche. Avec cette randonnée, vous pouvez explorer le Salzkammergut à un rythme doux et confortable. Notre sélection d'hôtels de charme vous permettra de vivre des vacances d'autant plus exceptionnelles.

Voyager avec  
**charme**

**HALLSTATT :  
HERITAGE HÔTEL HALLSTATT 4\***

L'hôtel Heritage réunit trois sites historiques des maisons bourgeoises à un hôtel d'un genre particulier. Ce flair unique vous inspirera.

- St. Wolfgang : Weisses Rössl 4\*
- Bad Ischl : Villa Seilem 4\*S

# RANDONNÉE-PLAISIR DANS LA RÉGION DU SALZKAMMERGUT

Des lacs idylliques, la ville impériale et le patrimoine mondial.

« Aucun pays n'est aussi attrayant que le nôtre de nos jours » est le titre d'une ancienne chanson populaire, qui se rapporte à la contrée Salzkammergut. Ses montagnes et ses villages pittoresques appartiennent aux plus beaux trésors régionaux du monde. Des lacs merveilleux vous invitent à vous baigner ou aller en bateau, la tradition vivante vous transporte dans le bon vieux temps. L'UNESCO a aussi connu ce caractère unique et a inscrit Hallstatt sur la liste du patrimoine mondial. Vous devrez savourer les tartes et gâteaux alléchants dans les pâtisseries de bon goût et déguster les délices culinaires du terroir.

**Jour 1 : arrivée au lac Wolfgangsee****Jour 2 : randonnée St. Wolfgang & St. Gilgen**

env. 3.5h ↔ 10 km ⚡ 250 m ⚡ 250 m

**Jour 3 : Wolfgangsee – Bad Ischl**

env. 4.5h ↔ 12 km ⚡ 300 m ⚡ 300 m

**Jour 4 : détente à Bad Ischl**

env. 1.5h ↔ 4 km ⚡ 150 m ⚡ 150 m

**Jour 5 : Bad Ischl – Bad Goisern**

env. 3-5h ↔ 11 km ⚡ 50 m ⚡ 50 m

**Jour 6 : randonnée Hallstatt**

env. 4.5h ↔ 12 km ⚡ 400 m ⚡ 100 m

**Jour 7 : Bad Goisern – Wolfgangsee**

env. 5.5h ↔ 18 km ⚡ 300 m ⚡ 200 m

**Jour 8 : départ ou prolongement****Caractéristiques**

Ce voyage est une combinaison parfaite de randonnée avec culture et curiosités. Les sentiers sont faciles, il y a quand-même des courts chemins en lacets. Nous recommandons ce tour aussi à des familles.



Arrivée possible tous les jours 04.05. – 06.10.

Saison 1 : 04.05. – 26.05. | 16.09. – 06.10.

Saison 2 : 27.05. – 16.06. | 02.09. – 15.09.

Saison 3 : 17.06. – 01.09.

Prix par personne	Charme	Cat. A
Code de réservation AT-SKWWO-	08D	08A
Saison 1	1'549.-	839.-
Saison 2	1'735.-	939.-
Saison 3	1'889.-	1'095.-
Supplément chambre simple	449.-	235.-

Catégorie charme : voir description ou notre site | Catégorie A : beaux hôtels 3\* et auberges

Nuits supplémentaires sur notre site

**Prestations**

- Nuitées comme indiqué avec petit-déjeuner
- Acheminement quotidien des bagages • Accueil personnalisé • 1x trajet en bateau sur le Wolfgangsee
- Trajets en ferry sur le Wolfgangsee et le Hallstätter See • 1x descente avec la Salzbergbahn Hallstatt
- Trajets en train Hallstatt – Bad Goisern, Bad Goisern – Bad Ischl • 1x Salzkammergut Erlebnis-Card (réduction pour les téléphériques, la station thermique de Bad Ischl, la mine de sel d'Hallstatt, les trajets en bateau etc.) • Itinéraire parfaitement élaboré • Documents de voyage (1x par chambre) • Application de navigation et données GPS • Assistance téléphonique

**À noter**

- Taxe de séjour, si exigée, n'est pas incluse dans le prix de l'arrangement
- Trajet en bus Strobl – Bad Ischl, env. CHF 5.-/pers.



**Günther Lämmerer – directeur d'Euotrek**

: ce que j'ai particulièrement apprécié sur ce séjour, c'est la vallée sauvage et romantique de Koppental. Une fois descendu à la rivière Traun, on entre dans un monde à part. Un conseil : en débutant votre journée suffisamment tôt, vous aurez le temps de visiter la grotte Koppenbrüller après la randonnée.

Arrivée possible tous les jours 11.05. – 06.10.

Saison 1 : 11.05. – 26.05. | 16.09. – 06.10.

Saison 2 : 27.05. – 16.06. | 02.09. – 15.09.

Saison 3 : 17.06. – 01.09.

Prix par personne

Code de réservation	AT-SKWFU-08X
Saison 1	949.-
Saison 2	1'085.-
Saison 3	1'215.-
Suppl. chambre simple	259.-

Catégorie : beaux hôtels 3\* et auberges

Nuits supplémentaires sur notre site

Prestations

- Nuitées comme indiqué avec petit-déjeuner
- Acheminement quotidien des bagages
- Accueil personnalisé à votre premier hôtel (all./angl.)
- Trajets en ferry sur le Wolfgangsee et Hallstätter See
- Itinéraire parfaitement élaboré
- Documents de voyage (1x par chambre)
- Applications de navigations et données GPS
- Assistance téléphonique

À noter

- Taxe de séjour, si exigée, non incluse dans le prix du voyage
- Les trajets en bus Mondsee – Unterach, Gosausee – Hallstatt, Bad Ischl – Fuschl, env. CHF 15.-/personne

## TREKKING DES DIX LACS – SALZKAMMERGUT

Dix lacs en dix jours.

Dans le Salzkammergut se trouvent des monts escarpés mais charmants, qui cachent souvent entre eux des lacs idylliques. Restez debout un instant, calme, et regardez autour de vous – c'est seulement ainsi que vous pouvez vivre intensément ce paysage magnifique. Lors de ce trek, vous randonnez à travers le Salzkammergut d'ouest en est. Vous longez dix lacs comme le Wolfgangsee, le Mondsee, l'lrsee, le Fuschlsee et admirez parmi les curiosités incontournables de la région : l'Auberge du Cheval Blanc à St. Wolfgang, la ville impériale Bad Ischl ainsi que « le plus beau lac du monde », Hallstatt.

**Jour 1 : arrivée à Fuschl am See**

**Jour 2 : Fuschl – Mondsee**

⌚ env. 4–5,5 h ↔ 10 km ⚡ 350 m ⚡ 550 m

**Jour 3 : Mondsee – Attersee – Wolfgangsee**

⌚ env. 5 h ↔ 15 km ⚡ 400 m ⚡ 350 m

**Jour 4 : Wolfgangsee – Bad Ischl**

⌚ env. 5,5 h ↔ 19 km ⚡ 200 m ⚡ 250 m

**Jour 5 : Bad Ischl – Ausseerland**

⌚ env. 5,5 h ↔ 19 km ⚡ 450 m ⚡ 200 m

**Jour 6 : Ausseerland – Hallstatt**

⌚ env. 5,5–6 h ↔ 22 km ⚡ 200 m ⚡ 400 m

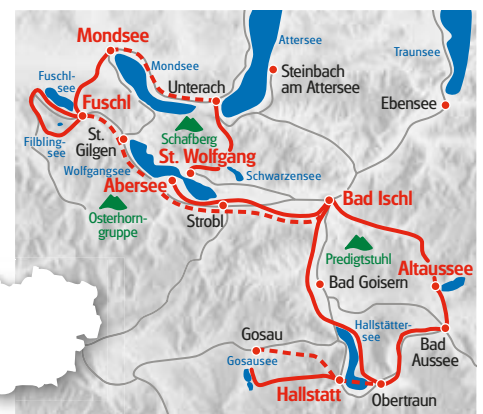
**Jour 7 : Hallstatt – Fuschl am See**

⌚ env. 5,5–6 h ↔ 21 km ⚡ 100 m ⚡ 150 m

**Jour 8 : départ ou prolongement**

■ ■ ■ □ **Caractéristiques**

Vous randonnez tour à tour, le long des lacs et sur les alpages. Vous devez avoir le pied sûr pour pouvoir vous rendre sur de petits sommets offrant de beaux panoramas. Une bonne condition physique est requise pour les ascensions et les plus longues étapes (jusqu'à 6h).





Voyager avec **charme**

**LECH AM ARLBERG : SONNBLICK 4\*S**

Cet hôtel très stylé est situé au cœur du paysage naturel de l'Arlberg, célèbre région montagnaise en Autriche.

- Steeg : Lechquell Hotel Post 4\*S
- Elmen : Lechzeit 4\*S
- Stanzach : Hotel Föhrenhof 3\*S
- Füssen : Hotel Sonne 4\*S

# CHEMIN DU LECH

## Grande randonnée de la source aux chutes de la Lech.

Cette randonnée pédestre sur le chemin du Lech sera pour vous l'occasion de vivre une expérience unique en pleine nature. Accompagnant les reflets scintillants de la rivière sur près de 125 km, vous partirez de sa source près du Formarinsee dans la localité autrichienne de Lech am Arlberg pour arriver à ses chutes à Füssen dans l'Allgäu bavarois. Vous pourrez traverser un pont suspendu spectaculaire pour piétons et vous émerveiller devant les châteaux du roi Louis II de Bavière. Et entre la magie de ses eaux bleu turquoise et son grondement tumultueux, le Lech sera votre fidèle compagnon de voyage.

**Jour 1 : arrivée à Lech sur l'Arlberg**

**Jour 2 : circuit autour du Formarinsee**

env. 4.5 h ↔ 14 km ⚡ 50 m ≈ 500 m

**Jour 3 : Lech am Arlberg – Steeg/environs**

env. 5.5 h ↔ 14 km ⚡ 400 m ≈ 400 m

**Jour 4 : Steeg/environs – Elbigenalp**

env. 5 h ↔ 18 km ⚡ 380 m ≈ 400 m

**Jour 5 : Elbigenalp – Stanzach**

env. 5.5 h ↔ 20 km ⚡ 400 m ≈ 550 m

**Jour 6 : Stanzach – Höfen/environs**

env. 5 h ↔ 19 km ⚡ 50 m ≈ 150 m

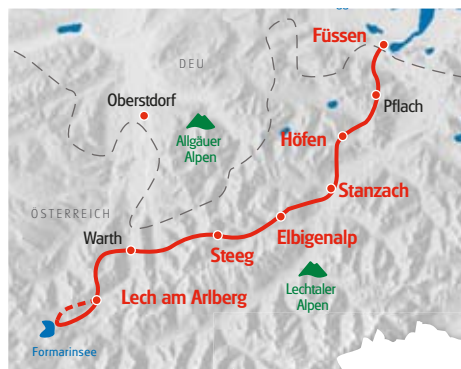
**Jour 7 : Höfen/environs – Füssen**

env. 5.5 h ↔ 16 km ⚡ 400 m ≈ 450 m

**Jour 8 : départ ou prolongement**

**Caractéristiques**

Vous partirez sur des sentiers de randonnée faciles à suivre, des routes et des chemins forestiers mais aussi parfois des chemins de terre. Pour les étapes quotidiennes, vous devez être en bonne condition physique. Il est toujours possible de raccourcir les étapes les plus



longues en optant pour un trajet confortable en bus. Dans certains endroits, il est parfois indispensable d'avoir le pied sûr. Il est tout à fait possible de contourner les ponts suspendus spectaculaires si nécessaire.

Arrivée possible tous les jours 15.06. – 22.09.

Saison 1 : 15.06. – 30.06. | 26.08. – 22.09.

Saison 2 : 01.07. – 25.08.

Prix par personne	Charme	Cat. A
Code de réservation	AT-VBWLF-08D	08A
Saison 1	1'269.-	929.-
Saison 2	1'515.-	1'139.-
Suppl. chambre simple	525.-	245.-

Catégorie charme : voir description | Cat. A : hôtels 3\* et auberges

Nuits supplémentaires sur notre site

Prestations

- Nuitées comme indiqué avec petit-déjeuner
- Acheminement quotidien des bagages
- 1x Lech Card (réductions pour les télécabines, les entrées, etc.)
- 4x cartes d'hôtes pour toutes les autres étapes du voyage de randonnée (réductions, trajets en bus gratuits, etc.)
- 1x fromage original « Lechweg » de la fromagerie naturelle Sojer à Steeg
- Itinéraire parfaitement élaboré
- Documents de voyage (1x par chambre)
- Application de navigation et données GPS
- Assistance téléphonique

À noter

- Taxe de séjour, si exigée, non incluse dans le prix du voyage

# ALLEMAGNE



## LES FALAISES DE CRAIE DE L'ÎLE DE RÜGEN

Aujourd'hui, les falaises de craie de Rügen ne ressemblent plus à l'œuvre de Caspar David Friedrich, une très célèbre peinture à l'huile datant de 1818. Quelques-unes de leurs remarquables pointes blanches se sont effondrées dans la mer Baltique sous l'effet de l'érosion, mais cela n'enlève rien à leur beauté fascinante.

La falaise de craie blanche du «Königsstuhl», haute de 118 m ainsi que le point de vue Victoria représentent les points forts les plus connus de ce littoral de la mer Baltique (11 km), situé sur la péninsule de Jasmund, à Rügen. Le point d'observation Victoria fut nommé d'après la princesse héritière Victoria, la belle-fille du roi de Prusse et empereur allemand Guillaume Ier. Un sentier de randonnée part de la ville portuaire de Sassnitz et permet d'accéder aux différents points d'observation de ce littoral de craie tant convoité.

Il suffit de vous promener le long des côtes – avec les forêts de hêtres au vert intense et le bleu scintillant de la mer Baltique – tout en regardant les falaises de craie blanche, pour que vous vous sentiez aussitôt transporté(e) au cœur du tableau de Caspar David Friedrich, œuvre phare du romantisme allemand – pointes de calcaire brisées, ou non !





## APERÇU DES SÉJOURS



Vélo

[www.eurotrek.ch/allemande-velo](http://www.eurotrek.ch/allemande-velo)

Deux îles	48
La Moselle	44
Lac de Constance	à partir de 42
Mer Baltique	à partir de 49
Prague – Dresde	51
Rothenburg – Regensburg	46



Randonnée

[www.eurotrek.ch/allemande-randonnee](http://www.eurotrek.ch/allemande-randonnee)

Forêt Noire – Lac de Constance	53
Tour de la Zugspitze	52



Vélo et bateau

[www.eurotrek.ch/allemande-veloetbateau](http://www.eurotrek.ch/allemande-veloetbateau)

Le Rhin : Cologne – Mayence	
MS Olympia	45



Séjours actifs

[www.eurotrek.ch/allemande-actif](http://www.eurotrek.ch/allemande-actif)

La vallée de l'Altmühl en canoë	47
---------------------------------	----



Vous pouvez trouver plus de tours sur  
[www.eurotrek.ch/allemande](http://www.eurotrek.ch/allemande)

**Daniela Meili – employée Eurotrek :**

la piste cyclable le long du lac de Constance est parfaite ! Les enfants s'en donneront aussi à cœur joie et voudront souvent s'arrêter pour se rafraîchir dans le lac.

**VARIANTES**

Vous pouvez trouver d'autres variantes du lac de Constance sur notre site.

**CLASSIQUE**

Arrivée possible tous les jours 14.04. – 03.10.

Saison 1 : 14.04. – 25.04. | 30.09. – 03.10.

Saison 2 : 26.04. – 03.05. | 15.09. – 29.09.

Saison 3 : 04.05. – 16.05. | 20.05. – 23.05. | 02.06. – 28.06. | 25.08. – 14.09.

Saison 4 : 17.05. – 19.05. | 24.05. – 01.06. | 29.06. – 24.08.

Prix par personne	Cat. A	Cat. B
Code de réservation	DE-BORKK-08A	08B
Saison 1	1'059.-	849.-
Saison 2	1'229.-	999.-
Saison 3	1'425.-	1'195.-
Saison 4	1'479.-	1'255.-
Suppl. chambre simple	389.-	279.-
Location vélo		109.-
Vélo électrique		289.-

Cat. A : hôtels de 3\* et 4\* | Cat. B : hôtels et pensions de 2\* et 3\*

Nuits supplémentaires sur notre site

**Prestations**

- Nuitées dans la catégorie sélectionnée avec petit-déjeuner
- Acheminement quotidien des bagages
- Documents de voyage détaillés (1x par chambre)
- 1x trajet en bateau jusqu'au rocher des chutes du Rhin
- 1x entrée au musée Rosgarten, 1 tasse de café incluse
- 1x trajet en bateau Gaienhofen – Reichenau, vélo incl.
- Données GPS
- Assistance téléphonique

## LAC DE CONSTANCE

### Ile de Mainau, Zeppelins et pommiers.

Avec une journée en moins et un séjour globalement plus compact que le tour classique, cette variante autour du lac de Constance n'en tient pas moins toutes ses promesses ! L'île de Mainau, le centre historique de Constance, l'île de Reichenau ou encore Friedrichshafen, le berceau historique des Zeppelins, ne manquent pas au programme. Favorisée par un microclimat, la nature est sublime et le parfum des fleurs vous accompagne. Sur ce tour en boucle autour de la « mer souabe », le patrimoine historique et les sites d'exception se succèdent, l'eau et les montagnes se rejoignent – offrant des paysages à couper le souffle.

**Jour 1 : arrivée à Constance****Jour 2 : Cat. A : Constance – Überlingen**

→ env. 45 km ≈ 115 m ≈ 125 m

**Cat. B : Constance – Ludwigshafen/Überlingen**

→ env. 35–50 km ≈ 170 m ≈ 70 m

**Jour 3 : Cat. A : Überlingen – Kressbronn/Lindau**

→ env. 45/60 km ≈ 95 m ≈ 100 m

**Cat. B : Ludwigshafen/Überlingen – Kressbronn/Nonnenhorn**

→ env. 50–60 km ≈ 70 m ≈ 70 m

**Jour 4 : Cat. A : Kressbronn/Lindau – Höchst/Arbon**

→ env. 30–55 km ≈ 65 m ≈ 70 m

**Cat. B : Kressbronn/Nonnenhorn – Höchst/Rorschach**

→ env. 30–55 km ≈ 45 m ≈ 45 m

**Jour 5 : Cat. A : Höchst/Arbon – Constance**

→ env. 30 km ≈ 35 m ≈ 25 m

**Cat. B : Höchst/Rorschach – Constance**

→ env. 40/50 km ≈ 60 m ≈ 60 m

**Jour 6 : Constance – Schaffhouse**

→ env. 50 km ≈ 115 m ≈ 120 m

**Jour 7 : Schaffhouse – chutes du Rhin – Constance**

→ env. 45 km + trajet en bateau ≈ 255 m ≈ 255 m

**Jour 8 : départ ou prolongement****Caractéristiques**

La piste cyclable du lac de Constance longe les rives du lac souvent loin de la circulation, mais parfois sur des routes secondaires. Près de Friedrichshafen, l'itinéraire cyclable longe la nationale.





## CIRCUIT EN FAMILLE AU LAC DE CONSTANCE

### Tour du lac Obersee.

Les villes les plus connues du lac de Constance t'attendent, toi et ta famille ! Accompagné d'un magnifique panorama alpin, l'itinéraire longe les rives du lac et traverse des villes connues comme Friedrichshafen ou Bregenz. Toujours à proximité de la rive, vous effectuez le tour de l'Obersee, la partie est du lac de Constance. A vélo, mais également en bateau, vous découvrez des paysages grandioses et vivez des vacances formidables !

#### Jour 1 : arrivée à Constance

#### Jour 2 : excursion à Unteruhldingen

→ env. 30 km + trajet en bateau et ferry ⚡ 95 m ⚡ 60 m

#### Jour 3 : Constance – Meersburg – Friedrichshafen

→ env. 25 km + trajet en ferry ⚡ 50 m ⚡ 55 m

#### Jour 4 : excursion au parc de loisirs Ravensburger

→ env. 30 km ou trajet en bus ⚡ 65 m ⚡ 65 m

#### Jour 5 : Friedrichshafen – Lindau

→ env. 30 km ⚡ 45 m ⚡ 40 m

#### Jour 6 : Lindau – Rorschach/Arbon

→ env. 40 km ⚡ 40 m ⚡ 40 m

#### Jour 7 : Rorschach/Arbon – Constance

→ env. 40 km ⚡ 40 m ⚡ 45 m

#### Jour 8 : départ ou prolongement

#### Caractéristiques

Circuit idéal pour les familles. Itinéraire à plat, principalement sur des pistes cyclables goudronnées. Le parcours longe directement le bord de la rive ou suit les voies sur berge.



Arrivée possible tous les jours 31.03. – 19.10.

Saison 1 : 31.03. – 19.04. | 06.10. – 19.10.

Saison 2 : 20.04. – 30.04. | 15.09. – 05.10.

Saison 3 : 01.05. – 06.05. | 12.05. – 14.05. | 20.05. – 25.05. | 02.06. – 29.06. | 18.08. – 14.09.

Saison 4 : 07.05. – 11.05. | 15.05. – 19.05. | 26.05. – 01.06. | 30.06. – 17.08.

#### Prix par personne

Code de réservation	DE-BOAKK-08X
Saison 1	899.-
Saison 2	1'059.-
Saison 3	1'249.-
Saison 4	1'315.-
Suppl. chambre simple	335.-
Location vélo (27 ou 8 vitesses)	109.-
Vélo électrique	289.-

Catégorie : hôtels 3\* et auberges

Nuits supplémentaires et prix pour les enfants sur notre site web

#### Prestations

- Nuitées comme indiqué avec petit-déjeuner
- Acheminement quotidien des bagages • Documents de voyage détaillés (1x par chambre) • 1x trajet en bateau Meersburg – Constance (et autre sens), vélo incl. • 1x trajet en bateau Walhausen/Dingelsdorf – Überlingen, vélo incl. • Diverses entrées pendant la semaine • Montée et descente téléphérique Pfänder (vélo exclu) • Assistance téléphonique

#### À noter

- Trajet en bus vers le Ravensburger Spielplatz et retour, env. 10.- CHF par famille
- Taxe de séjour, si exigée, non incluse dans le prix du voyage

**Romaine Bayard – employée****Eurotrek** : En tant que famille pass-

ionnée de vin, la piste cyclable de la Moselle était pour nous une destination de rêve. Hormis les nombreuses variétés de Riesling, on y trouve également les vignobles les plus escarpés du monde, avec des pentes allant jusqu'à 65 degrés. Mais la Moselle a aussi beaucoup à offrir à ceux qui ne sont pas amateurs de vin : outre l'histoire et les imposants châteaux forts qui ponctuent cette balade à vélo, vous pourrez flâner dans les charmants villages et y passer un bon moment. Le regard tourné vers la Moselle et les vignobles, rien de tel pour laisser son esprit vagabonder.

**VARIANTE PLUS COURTE OU AVEC CHARME**

Il est également possible de réserver ce circuit en version plus courte « Tour des vignobles » (6 jours / 5 nuits) ou avec l'option hôtels de charme (6 jours / 5 nuits) ou avec la variante (7 jours / 6 nuits) de Trèves à Coblenze. Vous trouverez d'autres informations à ce sujet sur notre site Internet.



CLASSIQUE

Arrivée possible tous les jours 06.04. – 19.10.

Saison 1 : 06.04. – 19.04. | 12.10. – 19.10.

Saison 2 : 20.04. – 03.05. | 08.06. – 16.08. | 28.09. – 11.10.

Saison 3 : 04.05. – 07.06. | 17.08. – 27.09.

Prix par personne	Cat. A	Cat. B	
Code de réservation	DE-MORMK-	08A	08B
Saison 1	995.-	869.-	
Saison 2	1'139.-	999.-	
Saison 3	1'239.-	1'099.-	
Suppl. chambre simple	435.-	325.-	
Supplément demi-pension	299.-	289.-	
Location vélo		109.-	
Location vélo-PLUS		189.-	
Vélo électrique		289.-	

Cat. A : hôtels de classe moyenne | Cat. B : bonnes auberges et hôtels

Nuits supplémentaires sur notre site

**Prestations**

- Nuitées dans la catégorie sélectionnée avec petit-déjeuner
- Acheminement quotidien des bagages
- Itinéraire parfaitement élaboré
- Documents de voyage détaillés (1x par chambre)
- Données GPS
- Assistance téléphonique

**À noter**

- Pour les réservations en demi-pension avec dîner (la plupart du temps composé de plusieurs menus, quelques fois en dehors de l'hébergement avec un bon d'achat)
- Taxe de séjour, si exigée, non incluse dans le prix du voyage

## LA MOSELLE A VELO

### Metz – Trier – Coblenze.

Cette variante de la piste cyclable de la Moselle débute dans la capitale de la Lorraine et traverse le triangle frontalier entre l'Allemagne, la France et le Luxembourg dans l'historique Trier et Coblenze, où la Moselle se jette dans le Rhin, son grand frère. De nombreux vignobles des deux côtés de la Moselle et des paysages naturels à couper le souffle vous accompagneront constamment sur ce tour à vélo et promettent des randonnées à vélo particulièrement agréables. Sur cette randonnée à vélo de 305 kilomètres, vous suivez littéralement une histoire romaine vieille de plus de 2000 ans. Ici, les villes historiques alternent entre petits villages pittoresques et les terres viticoles, profitez-en pour déguster les très bons vins Mosellans !

**Jour 1 : arrivée à Metz****Jour 2 : Metz – Perl**

→ env. 35–65 km ⚡ 110 m ⚡ 130 m

**Jour 3 : Perl – Trier**

→ env. 50 km ⚡ 55 m ⚡ 70 m

**Jour 4 : Trier – Piesport**

→ env. 50 km ⚡ 65 m ⚡ 80 m

**Jour 5 : Piesport – Traben-Trarbach**

→ env. 40 km ⚡ 60 m ⚡ 80 m

**Jour 6 : Traben-Trarbach – Cochem**

→ env. 55 km ⚡ 90 m ⚡ 110 m

**Jour 7 : Cochem – Coblenze**

→ env. 50 km ⚡ 100 m ⚡ 125 m

**Jour 8 : départ ou prolongement****Caractéristiques**

Vous roulez principalement sur de très belles pistes cyclables sur les rives de la Moselle. L'itinéraire en Allemagne est parfaitement fléché et les pistes de très haute qualité. De Metz à Thionville vous roulez sur une piste avec un peu plus de trafic. Profil moyen du circuit : plat.



### VOTRE BATEAU : MS OLYMPIA

Passagers : 96 • Équipage : 21 • Ponts : 3

A bord de ce bateau fluvial confortable, une ambiance familiale vous attend. Sur le pont supérieur se trouve le salon panoramique qui, avec le lumineux restaurant, vous invite à passer des heures de détente à bord. Il dispose d'une terrasse en partie couverte comprenant des places assises et un espace de rangement pour les vélos. Le bateau est non-fumeur. Bien entendu, il est possible de fumer sur le pont soleil.

# À VÉLO ET EN BATEAU DE COLOGNE À MAYENCE

## À travers le patrimoine mondial de l'UNESCO.

De nombreux châteaux forts et châteaux romantiques ont été construits sur les rives du Rhin, entre Cologne et Mayence. Magnifique, la vallée du Haut-Rhin moyen inscrite au patrimoine mondial de l'UNESCO est riche en légendes. Là, le Rhin se fraie souvent un chemin à travers les roches et coule le long des vieilles villes de plus de 2000 ans comme Coblenz tout en longeant les centres-villes aux multiples colombages. Par ailleurs, de nombreuses villes dominées par le Rhin entre Coblenz et Mayence produisent des vins d'excellente qualité, transformant ainsi votre voyage en des vacances riches en goût : découvrez des vins nobles exceptionnels et bien d'autres gourmandises régionales.

### Jour 1 : arrivée à Cologne

Embarquement à partir de 16h00.

### Jour 2 : Cologne – Bonn, tour à vélo

env. 37 km

### Jour 3 : Bonn – Andernach, tour à vélo

env. 45 km

### Jour 4 : Andernach – Coblenz, tour à vélo

env. 25 km

### Jour 5 : Coblenz – Sankt Goar/Saint-Goarshausen, tour à vélo

env. 38 km

### Jour 6 : Sankt Goar/Saint-Goarshausen – Rüdesheim, tour à vélo

env. 32 km

### Jour 7 : Rüdesheim – Mayence, tour à vélo

env. 32 km

### Jour 8 : départ

Débarquement avant 09h00.

### Caractéristiques

Les pistes cyclables sont d'excellente qualité. L'itinéraire emprunte le plus souvent des pistes et des chemins de digue consolidés ou de calmes routes de campagne sans déclivité significative. Cette randonnée est donc parfaitement adaptée pour des cyclistes débutants.



Départs du samedi au samedi

29.06. – 06.07. | 27.07. – 03.08.

50 participants minimum jusqu'à 21 jours avant l'arrivée

Prix par personne	Pont principal	Pont supérieur
Code de réservation DE-RHSM-	081-H	081-O
Prix de base	1365.-	1'595.-
Suppl. cabine simple	-	59.-
Suppl. cabine double utilisation individuelle	399.-	479.-
Réduction cabine 2 lits pont supérieur arrière	-	59.-
Location vélo		109.-
Vélo électrique		245.-
Emporter son propre vélo/ bike (limité)		35.-

### Prestations

- Programme selon l'itinéraire
- Nuits dans des cabines extérieures avec douche/WC dans la catégorie réservée
- Pension complète : 7x petit-déjeuner, 6x panier-repas pour les tours à vélo ou repas de midi, 6x café et gâteau l'après-midi, 7x dîner à 3 services
- Boisson de bienvenue
- Nettoyage quotidien de la cabine
- Linge de lit et serviettes de toilette fournis
- Toutes les taxes (ports, ponts, écluses)
- Briefing quotidien sur votre trajet à vélo
- Carnet de route pour les tours individuels (1x par cabine)
- Données GPS
- Guide à bord (parlant anglais et allemand)



Arrivée possible tous les jours 31.03. – 19.10.

Saison 1 : 31.03. – 19.04. | 06.10. – 19.10.

Saison 2 : 20.04. – 30.04. | 15.09. – 05.10.

Saison 3 : 01.05. – 06.05. | 12.05. – 14.05. | 20.05. – 25.05. |  
02.06. – 29.06. | 18.08. – 14.09.

Saison 4 : 07.05. – 11.05. | 15.05. – 19.05. | 26.05. – 01.06. |  
30.06. – 17.08.

Prix par personne	Cat. A	Cat. B
Code de réservation	DE-ATRRR-	08A 08B
Saison 1	999.-	795.-
Saison 2	1175.-	949.-
Saison 3	1255.-	1025.-
Saison 4	1315.-	1079.-
Suppl. chambre simple	335.-	279.-
Location vélo		109.-
Vélo électrique		289.-

Cat. A : hôtels 3\* et 4\*, 1x auberge | Cat. B : hôtels 2\* et 3\* et pensions

Nuits supplémentaires	Cat. A	Cat. B
Rothenburg/Regensburg	99.-	75.-
Suppl. chambre simple	45.-	35.-

#### Prestations

- Nuitées dans la catégorie sélectionnée avec petit-déjeuner
- Acheminement quotidien des bagages
- Documents de voyage détaillés (1x par chambre)
- 1x trajet en bateau Kelheim – Weltenburg aller-retour (Cat. A incl. vélo, Cat. B excl. vélo)
- Assistance téléphonique

#### À noter

- Taxe de séjour, si exigée, non incluse dans le prix du voyage

## LA PISTE CYCLABLE D'ALTMÜHLTAL

### De Rothenburg à Regensburg.

La piste cyclable d'Altmühl est un circuit cyclotouristique très populaire qui mène à travers la belle région des lacs de Franconie et au cœur de l'impressionnante vallée que l'Altmühl a creusée dans le Jura franconien. Avant d'atteindre la ville de Regensburg, inscrite au patrimoine mondial de l'UNESCO, votre bateau vous emmènera admirer la célèbre abbaye de Weltenburg et découvrir les gorges du Danube.

#### Jour 1 : arrivée à Rothenburg ob der Tauber

#### Jour 2 : Cat. A : Rothenburg o. d. T. – Ansbach/

#### Cat. B : Rothenburg o. d. T. – Herrieden

↔ env. 50 km ⚡ 145–170 m ⚡ 105–210 m

#### Jour 3 : Cat. A : Ansbach/Herrieden – Weissenburg/

#### Wettelsheim/Treuchtlingen

#### Cat. B : Treuchtlingen/Wettelsheim

↔ env. 50–60 km ⚡ 140–265 m ⚡ 125–190 m

#### Jour 4 : Weissenburg/Wettelsheim/Treuchtlingen –

#### Eichstätt

↔ env. 50 km ⚡ 80 m ⚡ 105 m

#### Jour 5 : Cat. A : Eichstätt – Beilngries

#### Cat. B : Kindling – Enkering

↔ env. 35–45 km ⚡ 85 m ⚡ 115 m

#### Jour 6 : Cat. A : Beilngries/Kindling – Enkering –

#### Essing/Kehlheim | Cat. B : Enkering – Riedenburg

↔ env. 40/60 km + trajet en bateau (Cat. A)

⚡ 80 m ⚡ 110 m

#### Jour 7 : Essing/Kehlheim/Riedenburg – Regensburg

↔ env. 55/60 km + trajet en bateau ⚡ 40 m ⚡ 50 m

#### Jour 8 : départ ou prolongement

#### ■ ■ ■ ■ Caractéristiques

Les pistes cyclables, les chemins forestiers et les sentiers à travers les champs font du cyclisme un véritable moment de plaisir. Le parcours est légèrement vallonné lors des deux premières étapes. Ensuite, la route est généralement plus plate.



7 jours /  
6 nuits4 jours /  
3 nuits

EXPÉRIENCE EN PLEINE NATURE

FAMILLE

RIVIÈRES &amp; LACS

Séjour canoë, kayak &  
voile en liberté**Daniela Meili – employée Eurotrek :**

le séjour idéal pour des premières vacances en canoë. L'Altmühl est une rivière tranquille et c'est tout aussi tranquillement que l'on pagaie dans la vallée de l'Altmühl. Divers oiseaux nichent sur les berges et de temps en temps, on peut apercevoir un castor. Vous apprécierez également les passes à canoë, qui ressemblent à des toboggans.

# LA VALLÉE DE L'ALTMÜHL EN CANOË

## Au fil de la plus belle rivière d'Allemagne.

L'Altmühl est une rivière calme et reposante. Ton stress et tes soucis vont disparaître dès le premier coup de pagaie. Des hérons nichent sur les berges et d'anciens châteaux et forteresses attendent d'être admirés. Qui sait, tu pourras peut-être même apercevoir un castor ! Dans la vallée de l'Altmühl, tu te sentiras transporté dans des temps anciens : plonge dans ce passé et au cœur de ces merveilleux paysages où règnent quiétude et tranquillité.

**Jour 1 : arrivée à Treuchtlingen****Jour 2 : Treuchtlingen – Pappenheim/environs**

↔ env. 14 km

**Jour 3 : Pappenheim/environs – Dollnstein**

↔ env. 20 km

**Jour 4 : Dollnstein – Eichstätt**

↔ env. 17 km

**Jour 5 : Eichstätt – Kipfenberg**

↔ env. 21 km

**Jour 6 : Kipfenberg – Beilngries**

↔ env. 16 km

**Jour 7 : départ ou prolongement****Variante 4 jours / 3 nuits****Jour 1 : arrivée à Treuchtlingen****Jour 2 : Treuchtlingen – Pappenheim/environs****Jour 3 : Pappenheim/environs – Dollnstein****Jour 4 : Dollnstein – Eichstätt/départ****■□□□ Caractéristiques**

L'Altmühl est une rivière calme et convient également aux pagayeurs inexpérimentés. Temps de pagayage par jour : 5–6.5 heures. Les conditions préalables pour ce voyage sont des compétences en natation et une bonne condition de base. Âge minimum de 6 ans.



Arrivée possible tous les jours 07.04. – 06.10.

Saison 1 : 07.04. – 26.04. | 28.09. – 06.10.

Saison 2 : 27.04. – 27.09.

Prix par personne

7/6	Code de réservation	DE-ATATB-07X
Saison 1		885.-
Enfants 6–14 ans*		525.-
Saison 2		1'015.-
Enfants 6–14 ans*		599.-
Suppl. chambre simple		279.-
4/3	Code de réservation	DE-ATATE-04X
Saison 1		499.-
Enfants 6–14 ans*		295.-
Saison 2		589.-
Enfants 6–14 ans*		339.-
Suppl. chambre simple		129.-

Catégorie : hôtels de classe moyenne et auberges  
\*Les tarifs enfants sont valables dans un canoë de 3 ou 4 personnes, dans une chambre avec deux adultes payants.

Nuits supplémentaires sur notre site

Prestations

- Nuitées comme indiqué avec petit-déjeuner
- Acheminement quotidien des bagages
- Canoës avec équipement
- Bidons ou sacs étanches de rangement
- Instructions (all./angl.) et cartes (1x par chambre)
- Assistance téléphonique

À noter

- Taxe de séjour, si exigée, non incluse dans le prix du voyage



## CLASSIQUE



Arrivée possible tous les jours 27.04. – 05.10.

Saison 1 : 27.04. – 03.05. | 22.09. – 05.10.

Saison 2 : 04.05. – 07.05. | 21.05. – 31.05. | 08.09. – 21.09.

Saison 3 : 08.05. – 15.05. | 01.06. – 28.06. | 21.08. – 07.09.

Saison 4 : 16.05. – 20.05. | 29.06. – 20.08.

Prix par personne

Code de réservation	DE-MBRU-08X
Saison 1	995.-
Saison 2	1175.-
Saison 3	1315.-
Saison 4	1'425.-
Suppl. chambre simple	335.-
Location vélo	109.-
Vélo électrique	289.-

Catégorie : hôtels au niveau 3\*

Nuits supplémentaires sur notre site

## Prestations

- Nuitées comme indiqué avec petit-déjeuner
- Acheminement quotidien des bagages
- Documents de voyage détaillés (1x par chambre)
- 1x trajet en train Stralsund – Bergen, vélo incl.
- 1x trajet en train Göhren – Putbus, vélo incl.
- 1x trajet en bateau Kamminke – Ueckermünde, vélo incl.
- Données GPS
- Assistance téléphonique

## À noter

- Taxe de séjour non inclus dans le prix
- Trajet en ferry Glewitz –Stahlbrode par vos propres moyens, env. CHF 5.-/personne, vélo incl.

## DEUX ÎLES

## Les chaises longues, les phares et la mer.

Partez explorer les îles en faisant d'une pierre deux coups : découvrez Rügen et ses célèbres falaises de craie puis passez devant les stations balnéaires impériales d'Usedom. Ne manquez pas leurs vastes plages de sable fin et leurs paysages enchanteurs. Et en chemin, pensez à garder les yeux ouverts : certains ont déjà trouvé de l'ambre sur Rügen et Usedom !

**Jour 1 : arrivée à Stralsund****Jour 2 : Stralsund – Bergen – Göhren**

→ env. 45 km + trajet en train ≈ 175 m ≈ 220 m

**Jour 3 : journée baignade ou randonnée sur la péninsule de Mönchgut****Jour 4 : Göhren – Greifswald**

→ env. 50 km + trajet en train et en ferry ≈ 50 m ≈ 75 m

**Jour 5 : Greifswald – Wolgast**

→ env. 50 km ≈ 70 m ≈ 55 m

**Jour 6 : Wolgast – Mellenthin/Heringsdorf sur Usedom**

→ env. 35–45 km ≈ 75–125 m ≈ 75–100 m

**Jour 7 : Heringsdorf/Mellenthin – Ueckermünde**

→ env. 15 km + trajet en ferry ≈ 10–60 m ≈ 25–30 m

**Jour 8 : départ ou prolongement**

## ■□□□ Caractéristiques

L'itinéraire chemine sur terrain parfois plat, parfois légèrement vallonné ; principalement via des itinéraires peu fréquentés sur des routes de campagne, des pistes cyclables, des sentiers à travers des champs et des chemins forestiers ; souvent le long de la côte avec quelques incursions dans l'arrière-pays.







BESTSELLER

## PISTES CYCLABLES DE LA MER BALTIQUE I

### De Lübeck à Flensburg.

Au départ de l'ancienne ville hanséatique de Lübeck, ce circuit cyclotouristique le long de la piste cyclable de la Baltique vous fait traverser la province du Schleswig-Holstein jusqu'à Flensburg, près de la frontière danoise. Vous découvrirez la variété des paysages de l'Allemagne du Nord : un littoral accidenté, des plages de sable blanc et un arrière-pays vallonné et verdoyant. Les jolies villes, la sympathie des habitants et l'excellente cuisine compléteront ces vacances inoubliables.

#### Jour 1 : arrivée à Lübeck

#### Jour 2 : Lübeck – Neustadt à Holstein

env. 45 km ⚡ 90 m ⚡ 110 m

#### Jour 3 : Neustadt à Holstein – Heiligenhafen

env. 60 km ⚡ 110 m ⚡ 85 m

#### Jour 4 : Heiligenhafen – Schönberg

env. 65 km ⚡ 165 m ⚡ 180 m

#### Jour 5 : Schönberg – Eckernförde

env. 55-75 km + trajet en ferry ⚡ 110 m ⚡ 125 m

#### Jour 6 : Eckernförde – Kappeln

env. 45 km ⚡ 95 m ⚡ 85 m

#### Jour 7 : Kappeln – Flensburg

env. 60-75 km + trajet en bateau ⚡ 5-65 m ⚡ 15-70 m

#### Jour 8 : départ ou prolongement

#### ■ ■ ■ ■ Caractéristiques

L'itinéraire chemine sur terrain parfois plat, parfois légèrement vallonné ; principalement via des itinéraires peu fréquentés sur des routes de campagne, des pistes cyclables, des sentiers à travers champs et des chemins forestiers ; souvent le long de la côte avec quelques incursions dans l'arrière-pays.



Arrivée possible tous les jours 27.04. – 05.10.

Saison 1 : 27.04. – 03.05. | 22.09. – 05.10.

Saison 2 : 04.05. – 07.05. | 21.05. – 31.05. | 08.09. – 21.09.

Saison 3 : 08.05. – 15.05. | 01.06. – 28.06. | 21.08. – 07.09.

Saison 4 : 16.05. – 20.05. | 29.06. – 20.08.

Prix par personne	Cat. A		Cat. B	
	Code de réservation	DE-MBRLF-	08A	08B
Saison 1			1'059.-	849.-
Saison 2			1'289.-	1'059.-
Saison 3			1'425.-	1'195.-
Saison 4			1'479.-	1'249.-
Suppl. chambre simple			335.-	279.-
Location vélo				109.-
Vélo électrique				289.-

Cat. A : hôtels 3\* et 4\* | Cat. B : hôtels, auberges et pensions 2\* et 3\*

Nuits supplémentaires sur notre site

#### Prestations

- Nuitées comme indiqué avec petit-déjeuner
- Acheminement quotidien des bagages
- Itinéraire parfaitement élaboré
- Documents de voyage détaillés (1x par chambre)
- 1x trajet en bateau Laboe – Falckenstein, vélo incl.
- 1x trajet en bateau Glücksburg – Flensburg, vélo incl.
- Assistance téléphonique

#### À noter

- Taxe de séjour, si exigée, non incluse dans le prix du voyage



CLASSIQUE



Nicole Stoffel – employée

**Eurotrek:** avec ma famille, nous avons effectué la piste cyclable de la Baltique II, de Lübeck à Stralsund. Nous avons tellement apprécié la mer Baltique avec ses vastes plages de sable, ses villes et villages charmants et son excellent réseau de pistes cyclables, loin de la circulation, que nous voulons absolument faire la piste cyclable I.

Arrivée possible tous les jours 27.04. – 05.10.

Saison 1 : 27.04. – 03.05. | 22.09. – 05.10.

Saison 2 : 04.05. – 07.05. | 21.05. – 31.05. | 08.09. – 21.09.

Saison 3 : 08.05. – 15.05. | 01.06. – 28.06. | 21.08. – 07.09.

Saison 4 : 16.05. – 20.05. | 29.06. – 20.08.

Prix par personne	Cat. A	Cat. B
<b>Code de réservation</b>	<b>DE-MBRLS-08A</b>	<b>08B</b>
Saison 1	1'059.-	845.-
Saison 2	1'289.-	1'059.-
Saison 3	1'425.-	1'195.-
Saison 4	1'479.-	1'249.-
Suppl. chambre simple	335.-	279.-
Location vélo		109.-
Vélo électrique		289.-

Cat. A : hôtels 3\* et 4\* | Cat. B : hôtels, auberges et pensions 2\* et 3\*

Nuits supplémentaires sur notre site

#### Prestations

- Nuitées dans la catégorie sélectionnée avec petit-déjeuner • Acheminement quotidien des bagages
- Itinéraire parfaitement élaboré • Documents de voyage détaillés (1x par chambre) • 1x trajet en ferry Wismar – île Poel, vélo incl. (Cat. A) • 1x trajet en train avec la Bäderbahn Molln Kühlungsborn – Heiligendamm, vélo incl. (Cat. A) • Données GPS
- Assistance téléphonique

#### À noter

- Trajets en ferry Travemünde – Prîwall et Warnemünde – Hohe Düne par vos propres moyens env. CHF 5.- par personne (vélo compris)
- Taxe de séjour non inclus dans le prix

## PISTES CYCLABLES DE LA MER BALTIQUE II

### De Lübeck à Stralsund.

Ce trajet diversifié le long de la côte de la mer Baltique vous mène à travers les paysages originels de la Mecklembourg-Poméranie-Occidentale. Elle fascine avec ses plages de sable fin, ses anciennes stations balnéaires, ses villages de pêcheurs et ses bassins uniques mais également avec ses forêts de pins dans les dunes et ses côtes abruptes imposantes. La route est bordée de villes portuaires importantes au passé glorieux, à l'architecture en brique impressionnante et de curiosités touristiques nombreuses.

#### Jour 1 : arrivée à Lübeck

**Jour 2 : Cat. A : Lübeck – Goss Schwansee/Hohen Schönberg/Boltenhagen | Cat B : Lübeck – Gross Schwansee/Boltenhagen**

→ env. 30/45 km + trajet en ferry ≈ 155–185 m  
≈ 205–240 m

#### Jour 3 : Boltenhagen – Wismar

→ env. 30/45 km ≈ 70 m ≈ 70 m

#### Jour 4 : Cat. A : Wismar – Kühlungsborn/Warnemünde

→ env. 45/65 km + trajets en train et bateau  
≈ 130 m ≈ 125 m

#### Cat. B : Wismar – Bad Doberan

→ env. 60 km ≈ 160–165 m ≈ 150–160 m

#### Jour 5 : Kühlungsborn – Ribnitz/Ahrenshoop

→ env. 30–60 km + trajet en ferry ≈ 55 m ≈ 50–55 m

#### Jour 6 : Ribnitz/Ahrenshoop – Zingst/Barth

→ env. 25–60 km ≈ 10 m ≈ 10–15 m

#### Jour 7 : Zingst/Barth – Stralsund

→ env. 45/60 km ≈ 70 m ≈ 70 m

#### Jour 8 : départ ou prolongement

#### Caractéristiques

A travers un terrain en partie plat, en partie légèrement vallonné. Principalement sur des routes de campagne tranquilles, des pistes cyclables, sentiers de campagne et forestiers. Pas toujours le long de la côte, un détour partiel dans l'arrière-pays.





CLASSIQUE

**Katrin Christen – cliente**

**d'Eurotrek:** la ville de Prague et ses ponts nous ont tout de suite fascinés – cela représente tellement d'histoire ! Cette excursion nous a permis de découvrir des endroits romantiques comme la vieille ville, ainsi que de nombreux vignobles. Le passage de la frontière a également été très amusant ; un capitaine très sympathique nous a chaleureusement accueillis dans un petit bateau et nous a aussitôt recommandé un café dans le village voisin. Ne manquez pas le détour par la Suisse saxonne, avec son parc national du Massif gréseux de l'Elbe ! (Elbsteingebirge)

**VARIANTE 8 jours / 7 nuits**

Il vous est possible de réserver ce voyage en choisissant la variante longue durée. Un séjour (2<sup>ème</sup> jours) à Prague est inclus. Vous trouverez plus d'informations à ce sujet sur notre site internet.

## DE PRAGUE À DRESDE

### Moldau et Elbe – Rivières magiques.

Entre Dresde et Prague, difficile de dire laquelle de ces deux villes est la plus attrayante. Prague, l'histoire, se prélassait fière et séduisante sur les rives de la Moldau. Elle sera l'introduction à votre voyage. Dresde sera votre but, ses châteaux, ses palais et sa cathédrale, rivalisent d'élégance et de raffinement sur les rives de l'Elbe. Entre ces deux perles de l'architecture baroque, vous roulez le long de la Moldau et de l'Elbe en traversant paysages magnifiques et superbes villages bien restaurés. Tout compte fait, votre parcours entre les deux cités vous plaira tout autant que vos points de départ et d'arrivée.

**Jour 1 : arrivée à Prague****Jour 2 : Prague – Melnik**

env. 55 km ⚡ 230 m ⚡ 275 m

**Jour 3 : Melnik – Leitmeritz**

env. 50 km ⚡ 95 m ⚡ 105 m

**Jour 4 : Leitmeritz – Decin**

env. 50 km ⚡ 145 m ⚡ 170 m

**Jour 5 : Decin – Pirna**

env. 45 km ⚡ 115 m ⚡ 155 m

**Jour 6 : Pirna – Dresde**

env. 25 km ⚡ 20 m ⚡ 35 m

**Jour 7 : départ ou prolongement****Caractéristiques**

Un séjour globalement facile, comprenant parfois quelques montées peu longues. Les étapes se déroulent sur des pistes cyclables en majorité quelques passages sur route à faible trafic ne sont pas évitables.



Arrivée possible sam, dim 20.04. – 29.09.

Saison 1 : 20.04. – 03.05. | 28.09. – 29.09.

Saison 2 : 04.05. – 21.06. | 21.09. – 27.09.

Saison 3 : 22.06. – 20.09.

**Prix par personne**

Code de réservation	CZ-EBRPD-07X
Saison 1	599,-
Saison 2	695,-
Saison 3	749,-
Suppl. chambre simple	209,-
Location vélo	109,-
Location vélo-PLUS	185,-
Vélo électrique	269,-

Catégorie : hôtels, auberges et pensions

**Nuits supplémentaires**

Prague	75,-
Suppl. chambre simple	39,-
Dresde	79,-
Suppl. chambre simple	39,-

**Prestations**

- Nuitées comme indiqué avec petit-déjeuner
- Accueil personnalisé (all./angl.)
- Acheminement quotidien des bagages
- Itinéraire parfaitement élaboré
- Documents de voyage détaillés (1x par chambre)
- Propre signalisation
- Application de navigation et données GPS
- Assistance téléphonique

**À noter**

- Taxe de séjour, si exigée, non incluse dans le prix du voyage



Séjour randonnée  
en liberté



7 jours /  
6 nuits

EXPÉRIENCE EN PLEINE NATURE

CULTURE

MONTAGNE & VALLÉE



**UN VOYAGE RANDONNÉE  
AVEC CHARME :**

Vous passez la nuit dans des hôtels sélectionnés avec des « extras » très particuliers, tout en profitant pleinement des prestations de ces hébergements au charme inégalé.

- Garmisch : Staudacherhof 4\* S
- Mittenwald : Post Hotel 4\*
- Leutasch : Biohotel Leutascher Hof 4\*
- Ehrwald : Hotel Sonnenspitze 4\*

Arrivée possible tous les jours 18.05. – 06.10.  
Saison 1 : 18.05. – 09.06. | 16.09. – 06.10.  
Saison 2 : 10.06. – 30.06. | 26.08. – 15.09.  
Saison 3 : 01.07. – 25.08.  
Autres dates sur demande

Prix par personne	Charme	Cat. A
Code de réservation	DE-ZUWGA-07D	07A
Saison 1	1'269.-	819.-
Saison 2	1'409.-	959.-
Saison 3	1'539.-	1'059.-
Suppl. chambre simple	245.-	225.-

Catégorie charme : voir description ou notre site | Cat. A : beaux hôtels 3\* et auberges

Nuits supplémentaires	Charme	Cat. A
Garmisch Saison 1	209.-	99.-
Garmisch Saison 2+3	209.-	109.-
Suppl. chambre simple	29.-	79.-

**Prestations**

- Nuitées dans la catégorie sélectionnée avec petit-déjeuner
- Acheminement quotidien des bagages
- Itinéraire parfaitement élaboré
- Accueil personnalisé (all./angl.)
- 1x descente téléphérique à Ehrwald
- 1x trajet en train « Zugspitzbahn » Eibsee – Garmisch
- Itinéraire parfaitement élaboré
- Documents de voyage détaillés (1x par chambre)
- Application de navigation et données GPS
- Assistance téléphonique

**À noter**

- Catégorie charme : Si en demi-pension : quelques fois en dehors de l'hébergement avec un bon d'achat.
- Divers trajets en train & bus env. CHF 15.-/personne
- Taxe de séjour non inclus dans le prix

# TOUR DE LA ZUGSPITZE

## Itinéraire circulaire entre Garmisch et Leutasch.

Plus haut sommet d'Allemagne s'élevant à 2'962m, la Zugspitze est l'une des plus célèbres destinations des Alpes et peut être gravie très facilement en téléphérique. Au cours de votre semaine de randonnée, vous ferez le tour de la Zugspitze, en découvrirez tous les points de vue et mettrez le cap sur des endroits magnifiques. La traversée des gorges, impressionnantes par leur volume d'eau et leur hauteur, constitue une aventure sensationnelle. Profitez de la vue romantique sur les alpages et prenez le temps de déguster un casse-croûte typiquement bavarois. Les deux versants du massif du Wetterstein abritent de belles localités, idéales pour passer une nuit au calme. Alors « en route » !

**Jour 1 : arrivée à Garmisch/environs**

**Jour 2 : Garmisch – Mittenwald/Klais et la gorge de la Partnach**

env. 5h ↔ 16km ⚡ 640m ⚡ 430m

**Jour 3 : Mittenwald/Klais – Leutasch et sa vallée**

env. 4h ↔ 14km ⚡ 220m ⚡ 30m

**Jour 4 : journée de repos ou circuit de randonnée**

env. 4h ↔ 11km ⚡ 350m ⚡ 350m

**Jour 5 : Leutasch – Ehrwald et le paradis naturel de la Gaistal**

env. 5h ↔ 17km ⚡ 440m ⚡ 290m

**Jour 6 : Ehrwald – Garmisch/environs, « Eibsee »**

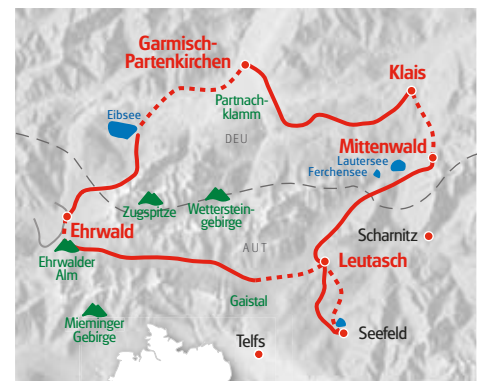
env. 4.5h ↔ 12km ⚡ 540m ⚡ 510m

**Jour 7 : départ ou prolongement**

vaincre les dénivelés les plus importants en mettant à profit des transferts ou des téléphériques. Au quotidien, le temps de marche maximal est de 5 heures à un rythme tranquille.

**Caractéristiques**

Vous partirez pour une randonnée aux multiples facettes qui présuppose une bonne condition physique. Vous marcherez sur de bons sentiers et parfois aussi sur des routes forestières. Il vous sera possible de





CONSEIL SECRET

## FORÊT NOIRE – LAC DE CONSTANCE

### Le sentier de grande randonnée du « Querweg »

Vous succomberez tout de suite au charme de cette randonnée extrêmement variée et offrant de nombreuses curiosités. En partant du lac Titisee, un des plus grands lacs de moyenne montagne d'Allemagne, vous grimpez sur le Hochfirst puis redescendez dans l'étroite vallée de la Wutachschlucht que vous parcourez sur toute sa longueur. La Wutachschlucht vous réserve une vue époustouflante sur un paysage sauvage composé de vallées romantiques et de forêts primitives. Vous passez devant de petits villages et quelques volcans des montagnes de l'Hegau jusqu'à Singen. Une fois à Radolfzell, installez-vous au bord du lac de Constance pour laisser votre esprit vagabonder et vous remémorer les derniers jours de randonnée.

#### Jour 1 : arrivée individuelle à Saig

#### Jour 2 : Saig – Schattenmühle/Löffingen

env. 5,5–6 h ↔ 19,5 km ⚡ 360 m ⚡ 690 m

#### Jour 3 : Schattenmühle/Löffingen – Blumberg

env. 6 h ↔ 20 km ⚡ 460 m ⚡ 430 m

#### Jour 4 : Blumberg – Tengen

env. 5,5 h ↔ 19,5 km ⚡ 390 m ⚡ 550 m

#### Jour 5 : Tengen – Engen

env. 4,5–5 h ↔ 17 km ⚡ 420 m ⚡ 370 m

#### Jour 6 : Engen – Singen

env. 5,5–7,5 h ↔ 19,5–24 km ⚡ 330–680 m ⚡ 480–830 m

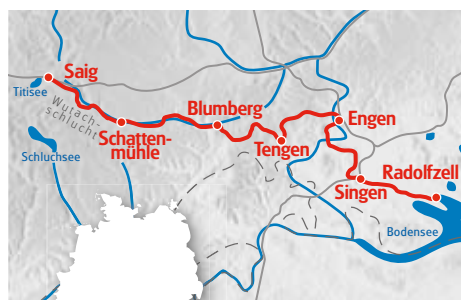
#### Jour 7 : Singen – Radolfzell au lac de Constance

env. 5,5–6 h ↔ 22 km ⚡ 310 m ⚡ 380 m

#### Jour 8 : départ ou prolongement

#### ■ ■ ■ ■ Caractéristiques

Chaque jour, plusieurs ascensions vous attendent. Une bonne condition de base est nécessaire pour les randonnées pouvant durer jusqu'à 6,5 heures. Le Querweg suit des chemins forestiers et des sentiers de randonnée bien balisés et en bon état. Pour certaines descentes, (par exemple dans la Wutachschlucht) il est nécessaire d'avoir le pied sûr.



Arrivée possible tous les jours : 30.03. – 13.10.

Saison 1 : 06.04. – 26.04. | 28.09. – 13.10.

Saison 2 : 30.03. – 05.04. | 27.04. – 27.09.

#### Prix par personne

Code de réservation	DE-SWWSR-08X
Saison 1	959.-
Saison 2	1'025.-
Suppl. chambre simple	155.-

Catégorie : beaux hôtels de classe moyenne et auberges

#### Nuits supplémentaires

Saig	99.-
Suppl. chambre simple	20.-
Radolfzell	95.-
Suppl. chambre simple	25.-

#### Prestations

- Nuitées comme indiqué avec petit-déjeuner
- Acheminement quotidien des bagages
- Itinéraire parfaitement élaboré
- Documents de voyage (1x par chambre)
- Application de navigation et données GPS disponibles
- Assistance téléphonique

#### À noter

- Taxe de séjour à régler sur place

# PAYS-BAS & BELGIQUE



## LA MER DES WADDEN

La mer des Wadden en mer du Nord s'étend le long des côtes belges, néerlandaises et luxembourgeoises et représente une réserve naturelle unique. Inscrite au patrimoine naturel mondial de l'UNESCO, elle fait partie des plus grandes zones côtières du monde à être protégées. Les marées y sont fascinantes. Lorsque l'eau se retire deux fois par jour, plusieurs centaines de kilomètres carrés de fonds marins apparaissent au grand jour.

Votre regard se posera alors sur les bancs de sable et les criques qui recouvrent toute la surface, tel de l'art moderne. Vous pourrez alors y apercevoir une multitude de petits êtres vivants. Pendant la marée haute, tout est très vite recouvert d'eau. Le niveau de la mer monte rapidement, c'est pourquoi seules les randonnées guidées sont recommandées. Ces excursions permettent aux visiteurs d'explorer ce paradis naturel authentique qu'est la mer des Wadden et de découvrir sa faune et sa flore ainsi que la richesse que ce précieux écosystème a à offrir.



## APERÇU DES SÉJOURS



Vélo

[www.eurotrek.ch/fr-benelux-velo](http://www.eurotrek.ch/fr-benelux-velo)

Anciennes villes hollandaises	59
Autour de l'IJsselmeer	à partir de 56
Bruges – Amsterdam	60
<b>Les Flandres NOUVEAU</b>	<b>61</b>
Hollande en famille	58



Vélo & bateau

[www.eurotrek.ch/fr-benelux-veloetbateau](http://www.eurotrek.ch/fr-benelux-veloetbateau)

Hollande-du-Nord	
MS Serena	62
Hollande-du-Sud	
MS Normandie	63



Vous pouvez trouver plus de tours sur  
[www.eurotrek.ch/pays-bas](http://www.eurotrek.ch/pays-bas)

**Ines Spreeuwers – employée****Eurotrek** : depuis mon plus jeune

âge, je suis fascinée par les Pays-Bas, ce paysage plat où l'eau est omniprésente et les habitants si gentils. J'aime y retourner régulièrement pour admirer les polders et les dunes romantiques qui mènent à la mer. Le circuit en boucle autour de l'IJsselmeer rassemble les incontournables et tous les merveilleux souvenirs que j'ai de cette seconde patrie.

**VARIANTE 7 jours / 6 nuits**

Vous pouvez également réserver ce voyage dans une variante plus courte. Plus d'informations sur notre site.

Arrivée possible mar, ven, sam, dim 26.04. – 24.09.

Saison 1 : 26.04. – 03.05.

Saison 2 : 04.05. – 31.05. | 08.09. – 24.09.

Saison 3 : 01.06. – 07.09.

Prix par personne	Cat. A	Cat. B
<b>Code de réservation</b>	<b>NL-IJRHH-</b>	<b>08A 08B</b>
Saison 1	915.-	869.-
Saison 2	1'059.-	995.-
Saison 3	1'139.-	1'049.-
Suppl. chambre simple	279.-	245.-
Location vélo		109.-
Location vélo-PLUS		189.-
Vélo électrique		289.-

Cat. A : hôtels 3\* et 4\* | Cat. B : hôtels 3\* et pensions

**Nuits supplémentaires**

Harderwijk	99.-
Suppl. chambre simple	69.-

## AUTOUR DE L'IJSSELMEER

### Villes marchandes, ports de rêve et mer paisible.

Les Hollandais séparaient autrefois la mer de Zuider, souvent sauvage, de la mer du Nord par un barrage. C'est ainsi qu'est né l'IJsselmeer. C'est un endroit calme. Et c'est beau : un paradis pour les marins, les kitesurfers et les windsurfers, qui rayonne encore le charme de la mer. La région, essentiellement plate, est un paradis, notamment pour les cyclistes. Le voyage aller-retour de six ou cinq jours vous emmène à travers les parcs nationaux avec des animaux et des plantes rares, à travers des villages de pêcheurs pittoresques et des villes qui ont connu des temps glorieux en tant que métropoles commerciales. Amsterdam est l'une de vos destinations sur le plus long voyage. Ici aussi, vous pouvez voir le mélange de culture fascinante et le charme de l'eau qui caractérise le paysage autour de l'IJsselmeer. Les meilleures conditions pour de merveilleuses vacances à vélo.

**Jour 1 : arrivée à Harderwijk****Jour 2 : Harderwijk – Bussum/Naarden/environs**

↔ env. 55 km ⚡ 50 m ⚡ 60 m

Admirez le parc national d'Arkemheen-Eemland et son paysage vaste et plat avec sa végétation extraordinaire. Des barges à queue noire se pavent dans la lande. Le long des rives du Randmeren, vous pédalerez jusqu'à Huizen, le village jumeau de l'Eemmeer avec son musée du costume traditionnel et son musée de la pêche. Naarden est une belle ville dans la région verte de Gooi et l'une des forteresses les mieux conservées d'Europe. La ville était l'une des défenses les plus importantes de la Nouvelle ligne de flottaison néerlandaise, qui étonne encore aujourd'hui.

**Jour 3 : Bussum/Naarden/environs – Amsterdam**

↔ env. 30 km ⚡ 25 m ⚡ 25 m

Au cours de votre visite le long de l'IJsselmeer, vous découvrirez le château médiéval « Muidenschloss »,

entouré d'eau. Continuez jusqu'à Amsterdam, profitez des bâtiments historiques, des magnifiques musées et de l'atmosphère agréable. Faites un voyage aller-retour par les canaux, promenez-vous dans le Vondelpark, visitez le marché aux fleurs flottant et faites du shopping dans le vieux centre-ville. Amsterdam est vraiment unique! En raison de la courte étape, vous avez tout le temps d'explorer la belle ville.

**Jour 4 : Amsterdam – Volendam/environs**

↔ env. 30 km ⚡ 20 m ⚡ 25 m

Après quelques kilomètres, vous atteignez la vieille ville néerlandaise typique de Monnickendam, une véritable ville d'eau. Profitez d'une journée de vélo relaxante le long de l'IJsselmeer jusqu'à Volendam ou Katwoude. Vous prendrez vos pauses dans des villages de pêcheurs traditionnels, dont le passé de villes commerçantes florissantes peut être vu partout. Volendam est célèbre pour ses costumes traditionnels et abrite une délicieuse anguille fumée.





### Jour 5 : Volendam/environs – Enkhuizen

↔ env. 50 km ⚙ 35 m ⚖ 35 m

En Edam, vous verrez qu'il y a plus à découvrir que le fromage mondialement connu. Hoorn est un petit paradis du shopping avec de nombreux cafés et restaurants en terrasse pour profiter et se détendre. La ville pittoresque d'Enkhuizen attire des milliers de touristes chaque année. Certains l'aiment pour ses nombreux bâtiments et monuments historiques, d'autres pour son port et les possibilités optimales de sports nautiques. Faites une promenade dans la ville pour visiter le musée Zuiderzee et sa réplique de l'ancienne ville Zuiderzee.

### Jour 6 : Enkhuizen – Lemmer

↔ env. 55 km ⚙ 55 m ⚖ 40 m

Sur un ferry (non inclus) vous traversez les vagues de l'IJsselmeer et débarquez à Stavoren. Découvrez le charme nostalgique de la plus ancienne des onze villes frisons des Pays-Bas. Le centre accueillant de Lemmer avec ses nombreuses terrasses au bord de l'eau, ses cafés et ses nombreuses curiosités, comme l'ancienne écluse, bouillonne de joie de vivre.

### Jour 7 : Lemmer – Kampen

↔ env. 65 km ⚙ 55 m ⚖ 50 m

Vous traversez le parc national « De Weerribben ». La lande, très appréciée des canoéistes, abrite des plantes et des animaux rares grâce à ses nombreux canaux. L'un des joyaux à voir est la zone portuaire historique de Blokzijl. Pas étonnant qu'elle soit classée monument historique. Le paysage naturel « De Wieden » avoisine « De Weerribben », ensemble, ils forment le plus grand marais continu d'Europe occidentale. Zwartsluis (Serrure

noire) a pris le rôle de port de transit pour la tourbe au 18ème siècle. Kampen a une tradition séculaire dans le commerce et le transport maritime, et cela se voit encore clairement aujourd'hui. Dans cette ville hanséatique, vous trouverez plus de 500 monuments, dont le Sint Nicolaaskerk, la maison gothique, les portes de la ville et une réplique du navire marchand médiéval « De Kamper Hanze Kogge ».

### Jour 8 : Kampen – Harderwijk | départ ou prolongement

↔ env. 40 km ⚙ 25 m ⚖ 25 m

Le long du barrage, vous arrivez à Elburg. Les « Botte », des voiliers traditionnels, servait autrefois à la pêche. En longeant le lac Veluwe, vous retournerez à votre point de départ, Harderwijk. Le voyage retour individuel ou le début de votre prolongation a lieu. Plus de nuitée à Harderwijk, en option vous pouvez réserver des nuits supplémentaires.

#### Prestations

- Nuitées dans la catégorie sélectionnée avec petit-déjeuner
- Acheminement quotidien des bagages
- Itinéraire parfaitement élaboré
- Documents de voyage détaillés (1x par chambre)
- Application de navigation et données GPS
- Assistance téléphonique

#### À noter

- Taxe de séjour, si exigée, non incluse dans le prix du voyage
- Trajet en ferry d'Enkhuizen à Stavoren organisé par vous-même

#### ■□□□ Caractéristiques

Facile - la qualité du chemin est supérieure à la moyenne. En Hollande, il y a une piste cyclable bitumée à deux voies le long de presque toutes les routes. De nombreuses sections peuvent être couvertes grâce à l'excellent système de jonction.





BESTSELLER

Arrivée possible tous les jours 12.04. – 22.09.

Saison 1 : 12.04. – 25.04. | 20.09. – 22.09.

Saison 2 : 26.04. – 23.05. | 06.09. – 19.09.

Saison 3 : 24.05. – 05.09.

Prix par personne

Code de réservation	NL-AMAHH-08X
Saison 1	849.-
Saison 2	955.-
Saison 3	995.-
Enfants 4-12 ans* Saison 1	679.-
Enfants 4-12 ans* Saison 2	765.-
Enfants 4-12 ans* Saison 3	799.-
Location vélo	125.-
Location vélo-PLUS	209.-
Vélo électrique	319.-
Vélo/remorque pour enfants	109.-
Siège enfant	45.-
Follow-me avec vélo pour enfant	175.-

Catégorie : beaux Stayokay-Auberges

\*Valable pour les enfants partageant la chambre avec deux payeurs à taux plein

Autres prix pour enfants sur notre site web

Prestations

- Nuitées comme indiqué avec petit-déjeuner
- Acheminement quotidien des bagages
- Petite surprise pour les enfants
- Itinéraire parfaitement élaboré
- Documents de voyage détaillés
- Application de navigation et données GPS
- Assistance téléphonique

À noter

- Taxe de séjour, si exigée, non incluse dans le prix du voyage

## CIRCUIT EN FAMILLE À TRAVERS LA HOLLANDE

### Amsterdam, les plages et les villes.

La Hollande, la vraie ! A chaque échappée, vous admirez la diversité des beautés du pays : les dunes de sable, les plages et les villes historiques ou encore les prés à perte de vue, sillonnés de cours d'eau et ponctués de moulins à vent au charme pittoresque. Un tour à vélo adapté aux enfants à travers des villages colorés et une nature paisible. Il y a tellement à explorer : vous passez la nuit dans un château et vous arrêterez dans la capitale animée des Pays-Bas – Amsterdam avec ses canaux, ses musées et ses parcs. Venez vivre la diversité colorée de la Hollande lors de ce merveilleux voyage à vélo pour familles.

**Jour 1 : arrivée à Haarlem****Jour 2 : circuit de Zandvoort**

↔ env. 30 km ≈ 25-75 m ≈ 25-75 m

**Jour 3 : Haarlem – Heemskerk**

↔ env. 30 km ≈ 30-60 m ≈ 35-65 m

**Jour 4 : circuit de Castricum aan zee**

↔ env. 25 km ≈ 45-55 m ≈ 40-55 m

**Jour 5 : Heemskerk – Amsterdam**

↔ env. 40 km ≈ 35 m ≈ 40 m

**Jour 6 : Amsterdam visite de la ville**

↔ env. 20 km

**Jour 7 : Amsterdam – Haarlem**

↔ env. 25 km ≈ 20 m ≈ 25 m

**Jour 8 : départ ou prolongement****Caractéristiques**

Itinéraire idéal pour les familles. Vous suivez des bandes cyclables faciles, toujours à plat, au fil des plages et des prairies. Parfaitement adapté pour de grandes familles jusqu'à 6 personnes.





**Luvi Bonilla – employée Eurotrek :**  
 en Hollande, nous avons non seulement été séduits par le réseau cyclable très développé, mais aussi par le paysage et l'architecture. Chaque jour, nous avons roulé plusieurs heures sur des digues et le long de canaux, en passant devant des jardins parfaitement entretenus et des maisons de campagne en brique dans un style typiquement hollandais. Le circuit était presque entièrement plat, seul le paysage de dunes dans la région côtière faisait un peu mal aux mollets tout comme le vent qui soufflait parfois dans la mauvaise direction. Malgré cela, nous arrivions toujours à notre destination en début d'après-midi, ce qui nous laissait suffisamment de temps pour découvrir les différentes villes.

## ANCIENNES VILLES HOLLANDAISES

### Paysages aquatiques et ambiance de grande ville.

Amsterdam, Utrecht, Gouda, La Haye, Delft, Schiedam et Rotterdam : voilà les villes anciennes de la Hollande que vous pourrez admirer le long de votre itinéraire. La magnifique ville de Delft, au centre historique, est réputée pour sa faïence bleue, ses monuments liés à la famille royale d'Orange-Nassau, et pour le célèbre peintre Johannes Vermeer. Vous passerez dans la ville de Gouda, dont le centre-ville historique typiquement hollandais est resté intact. Cette ville est réputée pour ses bougies, ses fromages, son hôtel de ville féérique et ses canaux pittoresques. Tout au long de ce circuit, vous découvrirez ce qu'il y a de plus joli et de plus authentique dans les anciennes villes de la Hollande.

- Jour 1 : arrivée à Utrecht**
- Jour 2 : Utrecht – Amsterdam**  
 ↳ env. 60 km ⚡ 15 m ⚡ 5 m
- Jour 3 : Amsterdam – Zandvoort**  
 ↳ env. 30 km ⚡ 30 m ⚡ 0 m
- Jour 4 : Zandvoort – Den Haag**  
 ↳ env. 45 km ⚡ 25 m ⚡ 10 m
- Jour 5 : Den Haag – Rotterdam**  
 ↳ env. 45 km ⚡ 10 m ⚡ 5 m
- Jour 6 : Rotterdam – Gouda**  
 ↳ env. 45/60 km ⚡ 10 m ⚡ 5 m
- Jour 7 : Gouda – Utrecht**  
 ↳ env. 50 km ⚡ 10 m ⚡ 5 m
- Jour 8 : départ ou prolongement**



#### Caractéristiques

Principalement plat, le parcours est très bien balisé avec peu de circulation. Certaines routes sont parfois même interdites aux voitures. Les villes en elles-mêmes sont parfaites pour des découvertes à vélo.

Arrivée possible tous les jours 12.04. – 22.09.

Saison 1 : 12.04. – 18.04.

Saison 2 : 19.04. – 02.05. | 20.09. – 22.09.

Saison 3 : 03.05. – 23.05. | 06.09. – 19.09.

Saison 4 : 24.05. – 05.09.

#### Prix par personne

Code de réservation	NL-SSRUU-08X
Saison 1	1'059.-
Saison 2	1'199.-
Saison 3	1'345.-
Saison 4	1'425.-
Suppl. chambre simple	659.-
Location vélo	125.-
Location vélo-PLUS	209.-
Vélo électrique	319.-

Catégorie : hôtels 3\* et 4\*

#### Nuits supplémentaires


Utrecht	119.-
Suppl. chambre simple	95.-

#### Prestations

- Nuitées comme indiqué avec petit-déjeuner
- Acheminement quotidien des bagages
- Itinéraire parfaitement élaboré
- Documents de voyage détaillés (1x par chambre)
- Itinéraire parfaitement élaboré
- Assistance téléphonique

#### À noter

- Taxe de séjour, si exigée, non incluse dans le prix du voyage



**Marlise Haller** – employée Eurotrek :  
seul endroit au monde où il est possible de voir si clairement comment la terre et la mer se fondent l'une dans l'autre. La Hollande est particulièrement adaptée à la randonnée à vélo. Les pentes sont rares et les digues praticables sont nombreuses. Pédaler sur la digue permet de découvrir des ports enchanteurs et d'admirer les voiliers et yachts amarrés. Seul bémol : le vent qui fait plus que bien son travail.

Arrivée possible Saison 1 + 2 ven, sam, dim |  
Saison 3 tous les jours  
Saison 1 : 12.04. – 25.04. | 20.09. – 22.09.  
Saison 2 : 26.04. – 23.05. | 06.09. – 19.09.  
Saison 3 : 24.05. – 05.09.

## Prix par personne

Code de réservation	BE-BNRBA-08X
Saison 1	1315.-
Saison 2	1389.-
Saison 3	1479.-
Suppl. chambre simple	685.-
Location vélo	125.-
Location vélo-PLUS	209.-
Vélo électrique	319.-

Catégorie : hôtels 3\* et 4\*

## Nuits supplémentaires

Bruges	135.-
Suppl. chambre simple	85.-
Amsterdam	135.-
Suppl. chambre simple	115.-

## Prestations

- Nuitées comme indiqué avec petit-déjeuner
- Acheminement quotidien des bagages
- Itinéraire parfaitement élaboré
- Documents de voyage détaillés (1x par chambre)
- Application de navigation et données GPS
- Assistance téléphonique

## À noter

- Taxe de séjour, si exigée, non incluse dans le prix du voyage
- Trajets en ferry non inclus

## BRUGES – AMSTERDAM

### La visite des villes historiques.

Ce superbe voyage à vélo vous offre toute une gamme de villes impressionnantes et historiques, des villages pittoresques, des paysages naturels et cultivés. Vous découvrirez les villes historiques d'Amsterdam, Gouda, Dordrecht et Middelburg. Vous traverserez par exemple le paysage de Zélande, riche en eau et en dunes. Le parc national De Biesbosch est une zone humide bien différente du paysage zélandais, mais tout aussi impressionnante. Vous traverserez aussi le Cœur Vert (Groene Hart). Cette région verdoyante se trouve au milieu de la région la plus urbanisée des Pays-Bas. Vous passerez le long des moulins de Kinderdijk si renommés. Ces dix-neuf moulins typiques de la Hollande attirent chaque année des millions de touristes. Votre itinéraire se termine dans la vieille ville d'Amsterdam.

**Jour 1 : arrivée à Bruges****Jour 2 : Bruges – Vlissingen/Middelburg**

→ env. 65 km + trajet en bateau ≈ 55 m ≈ 50 m

**Jour 3 : Vlissingen/Middelburg – Schuddebeurs/Zierikzee**

→ env. 40 km ≈ 50–65 m ≈ 50–65 m

**Jour 4 : Schuddebeurs/Zierikzee – Willemstad**

→ env. 50 km ≈ 40 m ≈ 45 m

**Jour 5 : Willemstad – Dordrecht**

→ env. 60 km ≈ 45–55 m ≈ 45–55 m

**Jour 6 : Dordrecht – Gouda**

→ env. 45 km ≈ 35 m ≈ 40 m

**Jour 7 : Gouda – Amsterdam**

→ env. 55/80 km ≈ 65 m ≈ 65 m

**Jour 8 : départ our prolongement****Caractéristiques**

L'itinéraire suit un réseau de points-nœuds en Belgique et aux Pays-Bas. Le circuit est principalement plat, sur des pistes cyclables goudronnées et des routes secondaires avec peu de circulation. Ce n'est qu'à l'entrée et à la sortie des villes qu'il faudra s'attendre à une augmentation du trafic. Un voyage qui convient également aux familles avec enfants et aux cyclistes débutants.





NOUVEAU

## LES FLANDRES

### Un plaisir pour les sens.

Visiter les Flandres est trop souvent synonyme de culpabilité : une praline par-ci, une portion de frites avec de la mayonnaise par-là et le soir, cerise sur le gâteau, une bière fraîchement brassée. Comment ne pas résister à la tentation, n'est-ce pas ? Pourtant, vous n'avez pas à avoir mauvaise conscience ! En découvrant les Flandres à vélo, vous pourrez savourer de nombreuses spécialités flamandes après vos balades quotidiennes. Et si, en plus des visites de villes splendides, vous vous rendez dans des musées et que vous vous plongez dans la riche histoire de cette région, votre voyage dans les Flandres sera un véritable plaisir pour vos sens.

**Jour 1 : arrivée à Bruxelles****Jour 2 : Bruxelles – Mechelen**

→ env. 65 km ⚡ 175 m ⚡ 210 m

**Jour 3 : Mechelen – Antwerpen**

→ env. 45 km ⚡ 50 m ⚡ 30 m

**Jour 4 : Antwerpen – Dendermonde**

→ env. 55 km ⚡ 60 m ⚡ 55 m

**Jour 5 : Dendermonde – Gent**

→ env. 45 km ⚡ 50 m ⚡ 35 m

**Jour 6 : Gent – Kortrijk**

→ env. 60 km ⚡ 55 m ⚡ 60 m

**Jour 7 : Kortrijk – Bruges**

→ env. 60 km ⚡ 90 m ⚡ 70 m

**Jour 8 : départ ou prolongement****Caractéristiques**

En général, les étapes faciles et agréables se déroulent sur un terrain plat, des pistes cyclables bien aménagées ou des routes secondaires avec peu de circulation. Le trafic ne s'intensifie qu'à l'entrée et à la sortie des villes. Sur la majeure partie du parcours, vous suivrez l'itinéraire historique des villes d'art, le long des rivières et des canaux. Les routes sont pour la plupart asphaltées et l'itinéraire est parfaitement balisé.



Arrivée possible ven, sam et dim 12.04. – 22.09.

Saison 1 : 12.04. – 18.04.

Saison 2 : 19.04. – 02.05. | 20.09. – 22.09.

Saison 3 : 03.05. – 23.05. | 06.09. – 19.09.

Saison 4 : 24.05. – 05.09.

**Prix par personne**

Code de réservation	BE-FLRBB-08X
Saison 1	1'039.-
Saison 2	1'175.-
Saison 3	1'319.-
Saison 4	1'399.-
Suppl. chambre simple	589.-
Location vélo	125.-
Location vélo-PLUS	209.-
Vélo électrique	319.-

Catégorie : hôtels 3\* et 4\*

**Nuits supplémentaires**

Bruxelles	99.-
Suppl. chambre simple	89.-
Bruges	135.-
Suppl. chambre simple	85.-

**Prestations**

- Nuitées comme indiqué avec petit-déjeuner
- Acheminement quotidien des bagages
- Documents de voyage détaillés (1x par chambre)
- Application de navigation et données GPS
- Assistance téléphonique

**À noter**

- Taxe de séjour, si exigée, non incluse dans le prix du voyage



CLASSIQUE

**MS SERENA**

Passagers : 99 • Équipe : 10 • Ponts : 3

Le bateau MS Serena est un bateau fluvial rénové avec un beau salon, bar et restaurant climatisé. Il dispose d'une terrasse en partie couverte comprenant des fauteuils et un espace de rangement pour les vélos. Il est doté de 33 cabines sur le pont supérieur et 18 cabines sur le pont promenade.

Arrivée possible sam 23.03. – 05.10.

Saison 1 : 23.03. | 30.03. | 05.10.

Saison 2 : 06.04. | 13.04. | 21.09. | 28.09.

Saison 3 : 20.04. | 27.04. | 07.09. | 14.09.

Saison 4 : 04.05. – 31.08.

Min. de 50 participants jusqu'à 21 jours avant l'arrivée

Prix par personne

Code de rés.	NL-NHSNS-081	Pont principal	Pont supérieur
Saison 1		739.-	899.-
Saison 2		895.-	1'065.-
Saison 3		1'025.-	1'195.-
Saison 4		1'195.-	1'365.-
Suppl. chambre simple		+ 50%	+ 50%
Location vélo			109.-
Vélo électrique			245.-

Prestations

- Programme selon l'itinéraire • Nuitées en cabine extérieure dans la catégorie réservée • Pension complète : 7x petit-déjeuner, 6x panier-repas pour les itinéraires à vélo ou repas de midi, 6x café et thé l'après-midi, 7x dîner composé de trois plats
- Boisson de bienvenue • Ménage quotidien de la cabine • Linge de lit et serviettes de toilette fournis
- Taxes (ports, ponts, écluses) • Briefing quotidien sur le trajet à vélo du jour (parlant anglais et allemand) • Carnet de route (1x par cabine)
- Données GPS • Responsable de voyage à bord (parlant anglais et allemand)

## IJSSELMEER ET PLAGES DE MER DU NORD

### Vélo et bateau en Hollande-du-Nord.

La Hollande-du-Nord se trouve sur une péninsule encadrée par la mer du Nord, la mer des Wadden et l'IJsselmeer. La riche histoire de cette province est encore bien visible aujourd'hui. Des villes pittoresques témoignent de l'époque où l'IJsselmeer s'appelait encore la Zuiderzee et était reliée à la mer du Nord. A Enkhuizen, un musée lui est dédié. Vous découvrez également l'île de Texel, la plus grande île de Frise-Occidentale et parcourez des paysages où l'eau est omniprésente. A chaque tour de roue, digues, dunes, réserves naturelles, champs de fleurs, pâturages et villes pittoresques se dévoilent pour le plus grand plaisir des cyclistes.

**Jour 1 : arrivée à Enkhuizen**

Embarquement à partir de 16h00

**Jour 2 : circuit de Enkhuizen**

↳ env. 30-35 km à vélo

**Jour 3 : Enkhuizen – Lemmer**

↳ env. 35-40 km à vélo

**Jour 4 : Lemmer – Stavoren – Oudeschild – île Texel**

↳ env. 30-40 km à vélo

**Jour 5 : île Texel – Oudeschild – Den Helder**

↳ env. 30-50 km à vélo

**Jour 6 : Den Helder – Sint Maartensvlotbrug – Alkmaar**

↳ env. 30-60 km à vélo

**Jour 7 : Alkmaar – Wormerveer – Hoorn**

↳ env. 55 km à vélo

**Jour 8 : Hoorn – Enkhuizen | départ**

Débarquement jusqu'à 9h00

**Caractéristiques**

Chaque jour, vous parcourez entre 25 et 45 km. Les itinéraires sont généralement plats et peuvent être qualifiés de faciles. Vous roulez sur des pistes cyclables bien aménagées et signalisées.





## CLASSIQUE

**MS NORMANDIE**

Passagers : 100 • Équipe : 19 • Ponts : 3

A bord de ce beau bateau de classe moyenne, une atmosphère familiale vous attend. Le salon panoramique avec son bar se trouve sur le pont supérieur, et le restaurant sur le pont principal. Le pont soleil spacieux dispose de groupes de sièges et de chaises longues.

## VOIES NAVIGABLES ET GRANDES VILLES CHARMANTES

### Découverte de la Hollande-du-Sud.

Découvrez la Hollande d'une manière unique au cours d'un voyage de 8 jours en vélo et bateau. Peu de provinces présentent autant de facettes et un paysage aussi varié que la Hollande méridionale. Ici, la vie animée des villes côtoie une nature préservée. Les voies navigables offrent de nombreuses possibilités de découvrir les hauts lieux culturels et historiques de la province de « Zuid-Holland ». Vous visiterez des villes aussi différentes que Dordrecht et Utrecht, ou encore Rotterdam que l'on surnomme la « Manhattan sur la Meuse », et admirerez les vastes polders, les moulins à vent de Kinderdijk, sans oublier Delft et sa faïence, le fameux Bleu de Delft.

**Jour 1 : arrivée à Rotterdam**

Embarquement à partir de 16h00

**Jour 2 : Rotterdam – Dordrecht**

env. 40 km à vélo

**Jour 3 : Dordrecht – Gorinchem**

env. 45-55 km à vélo

**Jour 4 : Gorinchem – Utrecht**

env. 50 km à vélo

**Jour 5 : Utrecht – Schoonhoven**

env. 40-50 km à vélo

**Jour 6 : Schoonhoven – Rotterdam**

env. 45 km à vélo

**Jour 7 : circuit de Delft/Scheveningen**

env. 40-70 km à vélo

**Jour 8 : départ depuis Rotterdam**

Débarquement jusqu'à 9h00

**Caractéristiques**

Les pistes cyclables sont aménagées et des paysages magnifiques qui semblent s'étendre à l'infini. Les itinéraires sont généralement plats et peuvent être qualifiés de faciles.



Arrivée possible sam 23.03. – 05.10.

Saison 1 : 23.03. | 30.03. | 05.10.

Saison 2 : 06.04. | 13.04. | 21.09. | 28.09.

Saison 3 : 20.04. | 27.04. | 07.09. | 14.09.

Saison 4 : 04.05. – 31.08.

Min. de 60 participants jusqu'à 21 jours avant l'arrivée

## Prix par personne

Code de rés.	NL-SHSSN-081	Pont principal	Pont supérieur
Saison 1		739.-	899.-
Saison 2		895.-	1'065.-
Saison 3		1'025.-	1'195.-
Saison 4		1'195.-	1'369.-
Suppl. chambre simple		+ 50%	+ 50%
Location vélo			109.-
Vélo électrique			245.-

## Prestations

- Programme selon l'itinéraire
- Nuitées en cabine extérieure dans la catégorie réservée
- Pension complète : 7x petit-déjeuner, 6x panier-repas pour les itinéraires à vélo ou repas de midi, 6x café et thé l'après-midi, 7x dîner composé de trois plats
- Boisson de bienvenue
- Ménage quotidien de la cabine
- Linge de lit et serviettes de toilette fournis
- Taxes (ports, ponts, écluses)
- Briefing quotidien sur le trajet à vélo du jour (parlant anglais et allemand)
- Carnet de route (1x par cabine)
- Données GPS
- Responsable de voyage à bord (parlant anglais et allemand)

# EUROPE DU NORD



## L'ARCHIPEL DE STOCKHOLM

Le célèbre archipel au large de Stockholm est composé de plus de 30'000 îles et îlots. Les habitants de la région l'appellent « Skärgården ». Ce « jardin » d'îlots rocheux et plats, lissés par les glaciers à l'époque de l'ère glaciaire, est un véritable livre d'images idylliques. Il s'étend sur 80 km du centre de la capitale vers la mer Baltique et est très apprécié des habitants et des touristes. En été, on peut s'y baigner, faire des barbecues, des randonnées, de la pêche, du vélo et de la natation.

En hiver, on vient y faire du ski de fond, des séances de sauna et de la voile sur glace. Il y a des îles où il est possible d'y faire la fête en permanence alors que sur d'autres, on ne rencontre pratiquement aucun être vivant, mis à part quelques phoques. La plupart des îles sont desservies par des bateaux ou sont accessibles en kayak ou en voilier. Vous trouverez de magnifiques plages de sable sur l'île de Sadön, là où se déroule la série policière suédoise « Meurtre à Sandhamn ». Vaxholm est une île riche en histoire, avec sa forteresse médiévale et ses magnifiques vieilles villas en bois. L'île de Värmdö, avec son musée d'art, est également très intéressante sur le plan culturel. Il existe aussi de nombreuses réserves naturelles, de même que de véritables havres de paix, isolés et paradisiaques.





## APERÇU DES SÉJOURS



Vélo

[www.eurotrek.ch/europedunord-velo](http://www.eurotrek.ch/europedunord-velo)

Copenhague - Malmö	69
Côte Ouest Suédoise	67
Seeland : la grande boucle	68
Tour de Stockholm	66



Vous pouvez trouver plus de tours sur  
[www.eurotrek.ch/europedunord](http://www.eurotrek.ch/europedunord)

**Daniela Meili – employée Eurotrek :**

l'architecture, la multitude de boutiques de design, les gens et même les stations de métro ... Stockholm est tout simplement magnifique. La ville elle-même est bâtie sur un ensemble de 14 îles et les itinéraires à vélo le long de l'eau sont sublimes. De grands espaces et des maisons en bois rouge caractérisent le paysage de l'archipel suédois.

**VARIANTE 4 JOURS / 3 NUITS**

Dans la soirée du troisième jour, vous retournez avec la S / S Mariefred à Stockholm (env. 3,5 h) et passerez la nuit à Stockholm. Plus d'informations sur notre site.

Arrivée possible dim 26.05. – 01.09.

Saison 1 : 26.05. – 01.06. | 01.09.

Saison 2 : 02.06. – 15.06. | 18.08. – 31.08.

Saison 3 : 16.06. – 17.08.

Prix par personne	Cat. A	Cat. B
Code de réservation SE-STRSS-	07A	07B
Saison 1	1'095.-	999.-
Saison 2	1'139.-	1'049.-
Saison 3	1'189.-	1'095.-
Suppl. chambre simple	495.-	409.-
Location vélo		115.-
Vélo électrique		295.-

Cat. A : hôtels 3\* et 4\* | Cat. B : hôtels 3\*, 1 nuitée à Mariefred avec salle de bain partagée

Nuits supplémentaires sur notre site

**Prestations**

- Nuitées dans la catégorie sélectionnée avec petit-déjeuner
- Acheminement quotidien des bagages
- Itinéraire parfaitement élaboré
- Documents de voyage détaillés (1x par chambre)
- Transferts en ferry selon programme
- Application de navigation et données GPS
- Assistance téléphonique

**À noter**

- Taxe de séjour, si exigée, non incluse dans le prix du voyage

## SUÈDE – STOCKHOLM ET SA RÉGION

### A travers l'histoire Suédoise.

Découvrez ce pays entre terre et mer avec votre vélo. Ici, la mer et les lacs sont omniprésents. Vos itinéraires quotidiens se feront soit en longeant la mer, les fiords, ou des lacs. Ce séjour où la nature intacte et infinie domine, sera également un voyage à la découverte de l'histoire de la Suède. Des Vikings à l'époque actuelle il y a bien des histoires fascinantes à apprendre. Vous pourrez visiter le château de Drottningholm, les parcs de Stockholm ou encore les petites villes aux charmes si scandinaves comme Mariefred ou Trosa.

**Jour 1 : arrivée à Stockholm****Jour 2 : Stockholm – Södertälje**

→ env. 60 km + trajet en ferry ≈ 265 m ≈ 290 m

**Jour 3 : Södertälje – Mariefred/environs**

→ env. 45 km ≈ 205 m ≈ 225 m

**Jour 4 : Mariefred/environs – Järna**

→ env. 45 km ≈ 305 m ≈ 310 m

**Jour 5 : Järna – Trosa**

→ env. 50 km ≈ 145 m ≈ 170 m


**Jour 6 : Trosa – Stockholm**

→ env. 45 km + trajet en train ≈ 230 m ≈ 240 m

**Jour 7 : départ ou prolongement****■ ■ ■ Caractéristiques**

Les deux premiers jours ainsi que le dernier jour du voyage, le parcours se déroulera sur un terrain plat. Les deux autres jours, ce sera un parcours un peu plus vallonné. Il faut savoir que les pistes cyclables à Stockholm sont très bien aménagées. En dehors de la ville, vous pédalerez la plupart du temps sur des routes sans trafic routier. Vous aurez un peu plus de trafic sur les routes départementales qui ne vous seront utiles que pour faire des tronçons de liaison.





## CÔTE OUEST SUÉDOISE

### Sur la route du Kattegat vers Göteborg.

En 6 étapes à vélo, découvrez les trésors cachés de la côte ouest qui s'étire de Helsingborg au sud jusqu'à Göteborg. Empruntez la fameuse route de la « Kattegattleden » et admirez le temps d'un séjour les milliers d'îles bordant le littoral, les paysages variés allant des réserves naturelles aux terres arables luxuriantes en passant par les forêts et les rochers de granit sculptés par les éléments. Vivez une immersion dans une culture nordique avec ses petits villages de pêcheurs et son mode de vie typiquement Suédois.

#### Jour 1 : arrivée à Helsingborg

#### Jour 2 : Helsingborg – Ängelholm

env. 60 km ⚡ 170 m ≈ 140 m

#### Jour 3 : Ängelholm – Halmstad

env. 75-95 km ⚡ 70-315 m ≈ 115-280 m

#### Jour 4 : Halmstad – Falkenberg

env. 60 km ⚡ 125 m ≈ 135 m

#### Jour 5 : Falkenberg – Varberg

env. 40 km ⚡ 65 m ≈ 50 m

#### Jour 6 : Varberg – Kungsbacka

env. 60-70 km ⚡ 30-225 m ≈ 15-235 m

#### Jour 7 : Kungsbacka – Göteborg

env. 40-65 km ⚡ 75-215 m ≈ 40-225 m

#### Jour 8 : départ ou prolongement

#### ■ ■ ■ ■ Caractéristiques

Vous parcourez des pistes cyclables et de gravier bien signalées et pédalerez la plupart du temps sur des routes secondaires à faible trafic routier. Itinéraire plate à vallonné.



Arrivée possible sam 25.05. – 0709.

Saison 1 : 25.05. – 31.05. | 31.08. – 0709.

Saison 2 : 01.06. – 14.06. | 17.08. – 30.08.

Saison 3 : 15.06. – 16.08.

Prix par personne	Cat. A	Cat. B
Code de réservation SE-KARHG-	08A	08B
Saison 1	1'335.-	1'239.-
Saison 2	1'379.-	1'285.-
Saison 3	1'429.-	1'335.-
Suppl. chambre simple	569.-	525.-
Location vélo		159.-
Location vélo-PLUS		239.-
Vélo électrique		335.-

Cat. A : hôtels 3\* et 4\* | Cat. B : hôtels 2\* et 3\* et pensions

Nuits supplémentaires	Cat. A	Cat. B
Helsingborg	115.-	95.-
Suppl. chambre simple	79.-	79.-
Göteborg	115.-	99.-
Suppl. chambre simple	79.-	79.-

#### Prestations

- Nuitées dans la catégorie sélectionnée avec petit-déjeuner
- Acheminement quotidien des bagages
- Itinéraire parfaitement élaboré
- Documents de voyage détaillés (1x par chambre)
- Application de navigation et données GPS
- Assistance téléphonique

#### À noter

- Taxe de séjour, si exigée, non incluse dans le prix du voyage



Arrivée possible sam 01.06. – 01.09.  
Saison 1 : 01.06. – 07.06. | 26.08. – 01.09.  
Saison 2 : 08.06. – 25.08.

## Prix par personne

Code de réservation	DK-DKRG-08X
Saison 1	1'229.-
Saison 2	1'335.-
Suppl. chambre simple	599.-
Supplément demi-pension	399.-
Location vélo	119.-
Location vélo-PLUS	209.-
Vélo électrique	319.-

Catégorie : hôtels 4\* (1 – 2x aussi 3\* possible)

## Nuits supplémentaires sur notre site

## Prestations

- Nuitées comme indiqué avec petit-déjeuner
- Acheminement quotidien des bagages
- Documents de voyage détaillés (1x par chambre)
- Données GPS
- Assistance téléphonique

## À noter

- Taxe de séjour, si exigée, non incluse dans le prix du voyage
- Pour les réservations en demi-pension avec dîner (la plupart du temps composé de plusieurs menus, quelques fois en dehors de l'hébergement avec un bon d'achat).

## SEELAND : LA GRANDE BOUCLE

### L'immensité du Danemark.

Avec sa grande diversité de paysages, le royaume du Danemark est idéal pour des vacances à vélo. Un littoral superbe, des villes portuaires charmantes, des champs à perte de vue, des forêts luxuriantes... que vous explorez de la plus belle manière qui soit : à vélo. Laissez votre quotidien derrière vous et plongez au cœur de ce petit paradis du cyclisme.

**Jour 1 : arrivée à Copenhague****Jour 2 : Copenhague – Køge**

↔ env. 55 km ≈ 0 m ≈ 10 m

**Jour 3 : Køge – Næstved**

↔ env. 60 km ≈ 80 m ≈ 70 m

**Jour 4 : Næstved – Korsør/environs**

↔ env. 50/65 km ≈ 60 m ≈ 70 m

**Jour 5 : Korsør/environs – Sorø**

↔ env. 65/50 km ≈ 80 m ≈ 30 m

**Jour 6 : Sorø – Roskilde**

↔ env. 65 km ≈ 120 m ≈ 120 m

**Jour 7 : Roskilde – Copenhague**

↔ env. 40 km ≈ 0 m ≈ 30 m

**Jour 8 : départ ou prolongement****Caractéristiques**

Dans l'ensemble, il s'agit d'un voyage à vélo facile à travers des paysages plats et légèrement vallonnés. En grande partie sur des pistes cyclables et de petites routes secondaires sans trop de circulation. Un peu plus de trafic routier est à prévoir dans les villes concernées.



**Ariane Schlegel – employée**

**Eurotrek** : cette randonnée permet de découvrir la beauté de deux pays scandinaves : que ce soit dans la capitale danoise de Copenhague ou dans les villes suédoises de Malmö et Lund, vous ne cesserez d'osciller entre histoire et modernité.

Vous découvrirez le patrimoine culturel de ces villes et pédalerez jour après jour le long d'un superbe littoral invitant à la baignade.

# DE COPENHAGUE À MALMÖ

## Vacances à vélo au Danemark et en Suède.

Au cours de votre périple du Danemark à la Suède, vous découvrirez des paysages de rêve, une succession de littoraux à couper le souffle, de petites villes portuaires idylliques et de vastes réserves naturelles. Des plages féériques vous invitent à la baignade et à la détente et les petites villes vont vous surprendre grâce à leurs nombreuses attractions culturelles. La randonnée se déroule en grande partie le long du rivage et vous dévoile des vues époustouflantes sur la mer Baltique. Le vélo est le moyen idéal de découvrir les métropoles animées de Copenhague et Malmö. Pour finir, attendez-vous à des découvertes passionnantes dans le domaine culinaire. Laissez le quotidien derrière vous et partez pour une véritable expérience à vélo.

**Jour 1 : arrivée à Copenhague**

**Jour 2 : Copenhague – Vedbæk/environs**

↔ env. 30 km ⚡ 20 m ⚖ 30 m

**Jour 3 : Vedbæk/environs – Helsingborg**

↔ env. 25 km + trajet en ferry ⚡ 20 m ⚖ 0 m

**Jour 4 : Helsingborg – Landskrona**

↔ env. 30 km ⚡ 80 m ⚖ 100 m

**Jour 5 : Landskrona – Lund**

↔ env. 50 km ⚡ 40 m ⚖ 0 m

**Jour 6 : Lund – Malmö**

↔ env. 25 km ⚡ 10 m ⚖ 40 m

**Jour 7 : départ ou prolongement**

■ □ □ □ **Caractéristiques**

Dans l'ensemble, un tour à vélo facile à travers des paysages plats et légèrement vallonnés. Vous roulez la plupart du temps sur des pistes cyclables dédiées et de petites routes secondaires peu fréquentées. Il faut seulement prévoir une circulation un peu plus dense dans les différentes villes.



Arrivée possible ven 31.05. – 30.08.

Dates spécifiques à partir de 4 personnes

**Prix par personne**

Code de réservation	DK-DSRMK-07X
Prix de base	1'455.-
Suppl. chambre simple	579.-
Location vélo	155.-
Location vélo-PLUS	245.-
Vélo électrique	359.-

Catégorie : hôtels 4\* soigneusement sélectionnés (parfois aussi 3\*, mais alors meilleur établissement sur place)

**Nuits supplémentaires**

Copenhague	145.-
Suppl. chambre simple	115.-
Malmö	109.-
Suppl. chambre simple	69.-

**Prestations**

- Nuitées comme indiqué avec petit-déjeuner
- Acheminement quotidien des bagages
- Itinéraire parfaitement élaboré
- Documents de voyage détaillés (1x par chambre)
- Informations personnelles sur le voyage
- 1x billet pour le trajet en ferry de Helsingør à Helsingborg, vélo incl.
- Données GPS
- Assistance téléphonique

# GRANDE-BRETAGNE & IRLANDE



## LES FALAISE DE MOHER

Sur la côte ouest de l'Irlande, les célèbres Falaises de Moher se dressent presque à la verticale, face à l'océan Atlantique. Les plus imposantes d'entre elles mesurent plus de 200 mètres de haut. Ces falaises s'étendent sur près de huit kilomètres. Chaque année, ces dernières attirent des milliers de touristes. Un sentier de randonnée mène de Hag's Head (à l'extrémité sud) à Doolin (à l'extrémité nord). La tour O'Brien, construite en 1835 et servant de tour d'observation, se trouve à mi-chemin. Lorsque le ciel est dégagé, vous pourrez apercevoir les îles d'Aran et la baie de Galway.

Même les oiseaux y ont trouvé refuge. Et pour cause, plus de trente espèces vivent sur ces falaises vertigineuses ainsi que sur les hauteurs verdoyantes : le macareux moine, les faucons, les Guillemot de Troil et quelques-uns de la famille des alcidae. En raison de leur beauté mythique, les falaises de Moher sont devenues un lieu de tournage très apprécié. Certaines scènes du film Harry Potter et le Prince de Sang-Mêlé ainsi que l'épisode 7 de Star Wars ont été tournées à cet endroit.



## APERÇU DES SÉJOURS



Randonnée

[www.eurotrek.ch/gb-irlande-randonnee](http://www.eurotrek.ch/gb-irlande-randonnee)

Dingle Way <b>NOUVEAU</b>	74
Great Glen Way	76
Randonnée en étoile dans les Cornouailles ★ <b>NOUVEAU</b>	75
Western Way de l'Irlande	73
West Highland Way	77
Wicklow Way	72



Vous pouvez trouver plus de tours sur  
[www.eurotrek.ch/grandebretagne](http://www.eurotrek.ch/grandebretagne)



Vous pouvez trouver plus de tours sur  
[www.eurotrek.ch/irlande](http://www.eurotrek.ch/irlande)



**Günther Lämmerer – directeur  
d'Eurotrek** : au début du Wicklow

Way, j'étais un peu sur la réserve. Mais à peine entré dans le parc national de Wicklow Mountain, j'ai commencé à m'extasier. J'ai particulièrement apprécié la randonnée sur la montagne de Djouce Mountain, avec le Lough Tay d'un côté, la mer de l'autre et devant nous à l'horizon, les toits de Dublin.

Arrivée possible tous les jours 30.03. – 13.10.

Saison 1 : 06.04. – 26.04. | 28.09. – 13.10.

Saison 2 : 30.03. – 05.04. | 27.04. – 27.09.

Minimal de participants 2 personnes

#### Prix par personne

Code de réservation	IR-COWTD-08X
Saison 1	1'179.-
Saison 2	1'269.-
Suppl. chambre simple	549.-
Supplément seul traveller	215.-

Catégorie : B&Bs typiques

#### Nuits supplémentaires

Tinahely	109.-
Suppl. chambre simple	85.-
Dublin	sur demande
Suppl. chambre simple	sur demande

#### Prestations

- Nuitées comme indiqué avec petit-déjeuner
- Acheminement quotidien des bagages (1 valise par personne, 15 kg maximum)
- Transferts selon le programme
- Itinéraire parfaitement élaboré
- Documents de voyage (1x par chambre)
- Application de navigation et données GPS
- Assistance téléphonique

#### À noter

- Taxe de séjour, si exigée, non incluse dans le prix du voyage
- Trajet en bus Marlay Park – Dublin centre, payante

## WICKLOW WAY

### Le plus ancien sentier de grande randonnée irlandais.

Le plus ancien circuit de grande randonnée d'Irlande vous emmène à travers l'histoire mouvementée du pays. Votre voyage débute au cœur des collines verdoyantes de Carlow et se termine au Marlay Park, dans le sud de Dublin. Chaque soir, vous êtes accueilli chaleureusement par vos hôtes du jour et vous pouvez profiter de la musique jouée dans les pubs. Au réveil, le petit-déjeuner irlandais vous donnera des forces pour la randonnée du jour. Vous parcourez des sentiers pittoresques dans le parc national des montagnes de Wicklow, un petit paradis proche de la côte irlandaise. Par temps clair, vous apercevrez, au-delà de la mer, la côte de la Grande-Bretagne. Le Wicklow Way est un magnifique itinéraire pour tous ceux qui souhaitent découvrir l'Irlande de près.

#### Jour 1 : arrivée à Tinahely

#### Jour 2 : Tinahely – Moyne

⌚ env. 3 h ↔ 10 km ⚖ 340 m ≈ 220 m

#### Jour 3 : Moyne – Glenmalure

⌚ env. 6-7 h ↔ 25 km ⚖ 810 m ≈ 880 m

#### Jour 4 : Glenmalure – Glendalough – Laragh

⌚ env. 5 h ↔ 17 km ⚖ 600 m ≈ 600 m

#### Jour 5 : Laragh – Roundwood/Lough Dan

⌚ env. 3-6 h ↔ 12-22 km ⚖ 425-470 m

≈ 350-410 m

#### Jour 6 : Roundwood/Lough Dan – Enniskerry

⌚ env. 6 h ↔ 22 km ⚖ 650 m ≈ 720 m

#### Jour 7 : Enniskerry – Dublin

⌚ env. 6 h ↔ 22 km ⚖ 650 m ≈ 720 m

#### Jour 8 : départ ou prolongement

#### ■ ■ ■ ■ Caractéristiques

Un magnifique circuit de grande randonnée accessible à tous. Les premières étapes cheminent principalement à plat et préparent parfaitement à la percée dans les montagnes de Wicklow. Le circuit emprunte en majorité

des sentiers bien balisés, des routes forestières et parfois des routes secondaires. La randonnée de Roundwood à Enniskerry exige un pied sûr et les dernières étapes requièrent une bonne condition physique.







CONSEIL SECRET

## WESTERN WAY DE L'IRLANDE

### Connemara, Aran Islands & Cliffs of Moher.

Parfois rude et spectaculaire, parfois tranquille et idyllique, l'Irlande est une terre de contrastes ! A l'ouest du pays tout particulièrement, les sites remarquables se succèdent. Pour vous, ce sont les « Cliffs of Moher », connues dans le monde entier, qui ouvriront la marche. L'itinéraire que vous suivrez, au bord de ces falaises abruptes, figure parmi les plus belles randonnées côtières au monde. Les jours suivants, vous profiterez du silence qui règne sur les îles d'Aran et de l'ambiance onirique à Kilonnan lorsque le soleil disparaît à l'horizon. Vous poursuivrez votre randonnée par le chemin « Great Western Way » qui vous mènera à travers un paysage de marais et le long de lacs pittoresques avant de rejoindre l'unique fjord du Connemara.

**Jour 1 : arrivée à Doolin****Jour 2 : boucle Cliffs of Moher**

env. 5 h ↔ 12 km ⚡ 450 m ≈ 500 m

**Jour 3 : les îles d'Aran | Boucle Dún Aengus**

env. 5-6 h ↔ 17 km ⚡ 225 m ≈ 225 m

**Jour 4 : les îles d'Aran | Jour de repos****Jour 5 : Oughterard – Maam's Cross/environs**

env. 5.5 h ↔ 19 km ⚡ 245 m ≈ 255 m

**Jour 6 : Maam's Cross/environs – Lough Inagh**

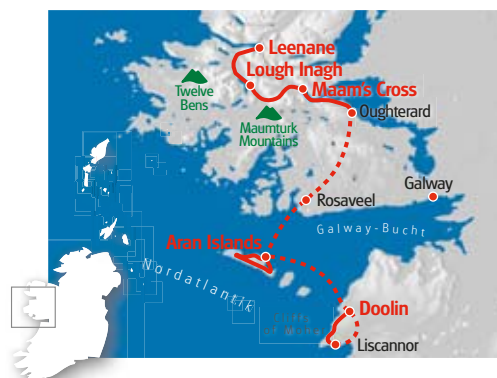
env. 4-5 h ↔ 16 km ⚡ 395 m ≈ 345 m

**Jour 7 : Lough Inagh – Leenane**

env. 5 h ↔ 15 km ⚡ 165 m ≈ 225 m

**Jour 8 : départ ou prolongement****■ ■ ■ ■ Caractéristiques**

Pour l'itinéraire du Cliffs of Moher Trail, il est nécessaire de ne pas être sujet au vertige. Une bonne endurance est importante pour les autres étapes car les randonnées peuvent atteindre 20 kilomètres. Lors de la descente du col de Maum Ean, avoir un pied sûr est un avantage.



Arrivée possible tous les jours 30.03. – 13.10.

Saison 1 : 06.04. – 26.04. | 28.09. – 13.10.

Saison 2 : 30.03. – 05.04. | 27.04. – 27.09.

**Prix par personne**

Code de réservation	IR-COWDL-08X
Saison 1	1269.-
Saison 2	1399.-
Suppl. chambre simple	519.-

Catégorie : B&amp;Bs typiques (du pays), Lodge à Lough Inagh

**Nuits supplémentaires**

Doolin	99.-
Suppl. chambre simple	99.-
Leenane	135.-
Suppl. chambre simple	35.-

**Prestations**

- Nuitées comme indiqué avec petit-déjeuner
- Acheminement quotidien des bagages (à partir du jour 5)
- Transfers et trajets en ferry selon le programme
- Itinéraire parfaitement élaboré
- Documents de voyage (1x par chambre)
- Application de navigation et données GPS
- Assistance téléphonique

**À noter**

- Taxe de séjour, si exigée, non incluse dans le prix du voyage
- Acheminement quotidien des bagages Aran Islands : après le trajet en ferry, les bagages doivent être transportés par vous-même à l'hôtel



**NOUVEAU**

Arrivée possible tous les jours 23.03. – 13.10.  
Saison 1 : 23.03. – 29.03. | 06.04. – 26.04. | 28.09. – 13.10.  
Saison 2 : 30.03. – 05.04. | 27.04. – 27.09.

Prix par personne

Code de réservation	IE-COWTT-08X
Saison 1	1'159.-
Saison 2	1'299.-
Suppl. chambre simple	635.-

Catégorie : B&Bs typiques de campagne

Nuits supplémentaires

Tralee	109.-
Suppl. chambre simple	79.-

Prestations

- Nuitées comme indiqué avec petit-déjeuner
- Acheminement des bagages
- Transferts selon le programme (jour 6 & 7)
- Itinéraire parfaitement élaboré
- Documents de voyage (1x par chambre)
- Application de navigation et données GPS
- Assistance téléphonique

À noter

- Taxe de séjour, si exigée, non incluse dans le prix du voyage
- Trajets en bus en option : Annascaul – Lispole, Dingle – Ventry Bay, env. EUR 8.- par personne.

## DINGLE WAY

### Entre ciel et mer.

Les genêts et les roses sauvages y fleurissent à chaque coin de rue et le rose doux de ces fleurs forme un contraste coloré avec le bleu profond de l'Atlantique. La randonnée le long du Dingle Way vous fera découvrir des villages de pêcheurs animés et chaleureux. Tendez bien l'oreille : La musique irlandaise et la langue gaélique ne feront que renforcer le sentiment de se retrouver dans un tout autre univers. Le village étape de Dunquin donne toutefois l'impression de marquer la fin de ce microcosme : les maisons se font rares et sont dispersées sur une très vaste surface. Au large, les îles Blasket font de ce paysage l'un des plus beaux de toute l'Irlande.

**Jour 1 : arrivée à Tralee**

**Jour 2 : Tralee – Camp**

🕒 env. 5,5 h ↔ 175 km ⚡ 330 m ≈ 300 m

**Jour 3 : Camp – Annascaul**

🕒 env. 6 h ↔ 18 km ⚡ 410 m ≈ 415 m

**Jour 4 : Annascaul – Dingle**

🕒 env. 3–6 h ↔ 11 bis 21 km ⚡ 465 m ≈ 485 m

**Jour 5 : Dingle – Dunquin**

🕒 env. 4 h ↔ 14 km ⚡ 525 m ≈ 500 m

**Jour 6 : Dunquin – Feohannagh**

🕒 env. 6 h ↔ 19,5 km ⚡ 225 m ≈ 250 m

**Jour 7 : Feohannagh – Brandon Pier**

🕒 env. 6 h ↔ 20 km ⚡ 675 m ≈ 670 m

**Jour 8 : départ ou prolongement**

■ ■ ■ ■ Caractéristiques

La longueur des étapes rend ce circuit particulièrement difficile. Les chemins sont partiellement caillouteux et peuvent devenir glissants par temps humide. Au cours de cette randonnée longue distance, il vous faudra constamment franchir des passages sur des routes

secondaires goudronnées. Vous éviterez toutefois les "pires" tronçons en vous déplaçant en bus ou à l'aide de transferts. Il est fortement conseillé d'être en très bonne forme physique et d'avoir un pied sûr. Comme vous rencontrerez régulièrement des bergers avec leur chien en chemin, il est interdit d'amener le vôtre pour ce circuit.





NOUVEAU



### AN PORTH GUEST HOUSE

Depuis de nombreuses années, Tony et Stacey consacrent tout leur cœur à leur petite maison d'hôtes à St Ives. Ils proposent cinq chambres réservées exclusivement aux randonneurs. L'hébergement se trouve à 5-10 minutes à pied du centre animé de St Ives. Les visiteurs ont accès à des chambres spacieuses et à un petit jardin. Le petit-déjeuner (et si nécessaire les paniers-repas) est adapté aux besoins individuels de chacun. Tony et Stacey sont disponibles pour répondre à vos questions et s'occupent des transferts vers les sites de départ.

# RANDONNÉE EN ÉTOILE DANS LES CORNOUAILLES

## Au cœur des Caraïbes britanniques.

Des plages de sable à perte de vue, des palmiers sur le rivage et le soleil qui se fond dans la mer comme une boule de feu rouge. L'ambiance méditerranéenne est sans doute la plus grande surprise que le comté de Cornouailles a à offrir. Le Gulf Stream, qui assure des températures agréables toute l'année dans le sud-ouest de la Grande-Bretagne, y est d'ailleurs pour quelque chose. Mais la côte a aussi des facettes plus sauvages : les falaises, abruptes, tombent dans la mer et les marches et sentiers rocheux sont un véritable défi pour les randonneurs expérimentés. Le point de départ de cette semaine de randonnée est la petite ville côtière de St Ives.

#### Jour 1 : arrivée à St. Ives

#### Jour 2 : Leland – St. Ives

env. 3h ↔ 8km ⚡ 150m ≈ 150m

#### Jour 3 : North Cliffs – Hayle

env. 4.5h ↔ 15km ⚡ 150m ≈ 200m

#### Jour 4 : St. Ives – Zennor

env. 4-4.5h ↔ 11km ⚡ 350m ≈ 350m

#### Jour 5 : Zennor – Geevor Tin Mine

env. 5h ↔ 15km ⚡ 450m ≈ 450m

#### Jour 6 : Sennen Cove – Land's End – Porthcurno

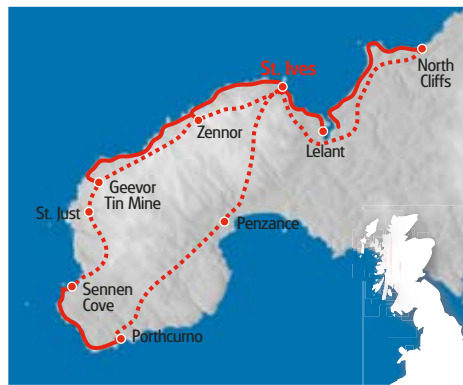
env. 4-4.5h ↔ 11km ⚡ 300m ≈ 300m

#### Jour 7 : départ ou prolongement

#### Caractéristiques

Des journées de randonnée variées vous attendront à l'extrême sud-ouest de la Grande-Bretagne. Les randonnées faciles à travers les prairies et les plages laisseront parfois la place à des étapes plus difficiles sur des falaises rocaillieuses. Les montées et descentes constantes

exigent une bonne condition physique générale. Pour les sections rocheuses, vous devrez avoir le pied sûr. Le long de la côte, le vent pourra parfois souffler très fort. Il vous sera possible de vous baigner pendant le trajet ainsi qu'à votre lieu d'hébergement.



Arrivée possible tous les jours 01.02. – 23.11.

Saison 1 : 01.02. – 21.02. | 06.04. – 26.04. | 14.10. – 23.11.

Saison 2 : 22.02. – 05.04. | 27.04. – 14.06. | 21.09. – 13.10.

Saison 3 : 15.06. – 20.09.

Minimal de participants 2 personnes

#### Prix par personne

Code de réservation	UK-CWWSI-07X
Saison 1	1'159.-
Saison 2	1'269.-
Saison 3	1'415.-
Suppl. chambre simple	779.-
Suppl. seul traveller	125.-
Panier-repas (3x, incl. Cornish pastry)	65.-

#### Nuits supplémentaires

St. Ives Saison 1	135.-
St. Ives Saison 2	145.-
St. Ives Saison 3	155.-
Suppl. chambre simple	120.-

#### Prestations

- Nuitées comme indiqué avec petit-déjeuner
- Transferts, billets de train et de bus selon le programme
- Transferts de/vers la gare de St Ives au début et à la fin du voyage
- Itinéraire parfaitement élaboré
- Documents de voyage (1x par chambre)
- Application de navigation et données GPS
- Assistance téléphonique

#### À noter

- Taxe de séjour, si exigée, non incluse dans le prix du voyage



**Nina Fluri – employée Eurotrek :**

quand je repense à notre voyage, je revois les Highlands, les lacs et les pubs. En chemin, les petits B&B nous ont réservé un accueil très chaleureux et nous nous sommes sentis comme à la maison dans ces logements familiaux. Je conseille vivement d'opter pour le chemin de haute altitude qui offre une magnifique vue sur le Loch Ness et les Highlands.

Arrivée possible tous les jours 16.03. – 13.10.  
Season 1 : 16.03. – 29.03. | 06.04. – 26.04. | 28.09. – 13.10.  
Season 2 : 30.03. – 05.04. | 27.04. – 27.09.

Prix par personne

Code de réservation	UK-SOWFI-09X
Saison 1	1'395.-
Saison 2	1'469.-
Suppl. chambre simple	929.-

Catégorie : hôtels 3\* & Bed & Breakfasts

Nuits supplémentaires

Fort Williams	129.-
Suppl. chambre simple	129.-
Inverness	99.-
Suppl. chambre simple	59.-

Prestations

- Nuitées comme indiqué avec petit-déjeuner
- Acheminement quotidien des bagages (1 pièce de bagage par personne)
- Transferts selon programme
- Itinéraire parfaitement élaboré
- Documents de voyage (1x par chambre)
- Application de navigation et données GPS
- Assistance téléphonique

À noter

- Taxe de séjour, si exigée, n'est pas incluse dans le prix du voyage.

## GREAT GLEN WAY

### L'Écosse des cartes postales.

En tant que principale route commerciale des Highlands écossais, le Great Glen Way a de nombreuses histoires à raconter. Si le Loch Ness tient plutôt de la légende, cette région a véritablement été le théâtre d'innombrables querelles entre clans. Aujourd'hui, la tranquillité qui règne dans la vaste vallée est rarement troublée. Le Great Glen Way suit le canal calédonien et vous emmène le long des rives des lacs et dans de petites bourgades aux pubs accueillants. Au cœur des collines verdoyantes des Highlands écossais, les eaux calmes des lacs offrent un merveilleux contraste. Le Great Glen Way dévoile l'Écosse des cartes postales.

**Jour 1 : arrivée à Fort William**

**Jour 2 : Fort William – Gairloch/Spean Bridge**

env. 5-5,5 h ↔ 20-23 km ⚡ 180 m ⚡ 120 m

**Jour 3 : Gairloch/Spean Bridge – Laggan**

env. 6-6,5 h ↔ 24 km ⚡ 220 m ⚡ 240 m

**Jour 4 : Laggan – Fort Augustus**

env. 5,5 h ↔ 20 km ⚡ 230 m ⚡ 250 m

**Jour 5 : Fort Augustus – Invermoriston**

env. 3,5 h ↔ 12 km ⚡ 200 m ⚡ 150 m

**Jour 6 : Invermoriston – Drumnadrochit**

env. 6,5-7 h ↔ 24 km ⚡ 615 m ⚡ 625 m

**Jour 7 : Drumnadrochit – Loch Laide**

env. 3,5 h ↔ 12 km ⚡ 375 m ⚡ 120 m

**Jour 8 : Loch Laide – Inverness**

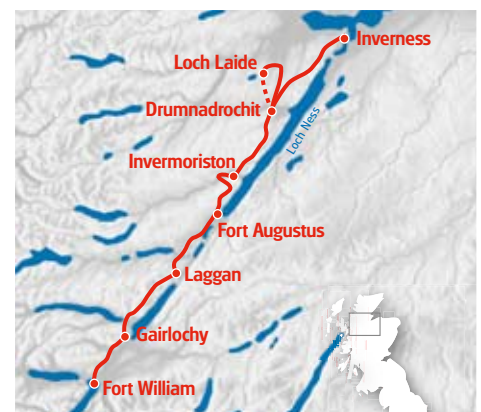
env. 4,5 h ↔ 19 km ⚡ 60 m ⚡ 335 m

**Jour 9 : départ ou prolongement**

■ ■ ■ ■ Caractéristiques

Le terrain ne présente pas de grands défis. Le Great Glen Way nécessite tout de même une bonne condition physique en raison des quelques montées raides mais surtout

de la longueur des étapes. Comme pour la plupart des randonnées longue distance, le Great Glen Way suit occasionnellement des tronçons goudronnés. L'ensemble du parcours est parfaitement balisé et facile à suivre.





RÉSERVATION ANTICIPÉE



**Katrin Christen – cliente**

**d'Eurotrek** : nous avons vécu notre grande aventure écossaise à pied, sur le célèbre sentier de randonnée. Nous sommes souvent arrivés trempés au logement suivant. Mais l'Écosse n'est pas verte par hasard ! Nous nous sommes donc immergés dans le paysage et chaque kilomètre parcouru nous a rapprochés des fascinantes Highlands. Le pays, les habitants, le porridge et le whisky nous ont tellement plu que nous prévoyons d'y retourner prochainement.

**VARIANTE 8 JOURS / 7 NUITS**

Sur le circuit de 8 jours, il n'y a pas les randonnées du 5<sup>ème</sup> et 6<sup>ème</sup> jour. Vous arriverez à Bridge of Orchy le 5<sup>ème</sup> jour avec un transfert (inclus) depuis Inveraman/ environs et continuez votre randonnée jusqu'à Kingshouse. Plus d'informations sur notre site.

# WEST HIGHLAND WAY

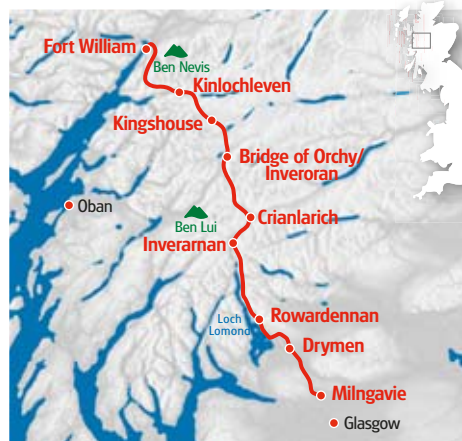
## La randonnée écossaise par excellence.

Le chemin de randonnée le plus ancien d'Écosse vous fait traverser le monde sec des Highlands. C'était autrefois une région aride qui n'était habitée que par quelques commerçants et bergers. Des batailles y ont eu lieu, les bandits et bandes de voleurs profitaient de la solitude pour venir s'y cacher. Cette région est aujourd'hui toujours intacte et a diverses facettes. Les chemins longent la rive du Loch Lomond, isolés et solitaires. Après quelques kilomètres seulement ils offrent un panorama sur les sommets environnants. Le West Highland Way est aujourd'hui un des chemins de randonnées des plus appréciés d'Europe et attire des voyageurs du monde entier.

- Jour 1 : arrivée à Milngavie**
- Jour 2 : Milngavie – Drymen**  
env. 5h ↔ 20km ⚡ 240m ⚡ 240m
- Jour 3 : Drymen – Rowardennan**  
env. 6-7h ↔ 24km ⚡ 630m ⚡ 660m
- Jour 4 : Rowardennan – Inveraman/environs**  
env. 6h ↔ 19km ⚡ 350m ⚡ 360m
- Jour 5 : Inveraman/environs – Crianlarich/environs**  
env. 3-4h ↔ 17km ⚡ 460m ⚡ 300m
- Jour 6 : Crianlarich/environs – Bridge of Orchy/Inveroran**  
env. 5-7h ↔ 25km ⚡ 560m ⚡ 550m
- Jour 7 : Bridge of Orchy/Inveroran – Kingshouse**  
env. 5-6h ↔ 20km ⚡ 480m ⚡ 420m
- Jour 8 : Kingshouse – Kinlochleven**  
env. 4-5h ↔ 14km ⚡ 380m ⚡ 620m
- Jour 9 : Kinlochleven – Fort William**  
env. 6-7h ↔ 24km ⚡ 580m ⚡ 580m
- Jour 10 : départ ou prolongement**

**Caractéristiques**

Il est absolument nécessaire d'avoir une bonne condition pour le West Highland Way. Les montées ne posent en général pas de problème mais les étapes sont longues et fatigantes. L'itinéraire suit des chemins de randonnées bien aménagés et est parfaitement signalisé.



Arrivée possible tous les jours 23.03. – 13.10.  
Saison 1 : 23.03. – 29.03. | 06.04. – 26.04. | 28.09. – 13.10.  
Saison 2 : 30.03. – 05.04. | 27.04. – 27.09.

**Prix par personne**

10/9	Code de réservation	UK-SOWMF-10X
Saison 1		1'425.-
Saison 2		1'535.-
Suppl. chambre simple		1'075.-
8/7	Code de réservation	UK-SOWMF-08X
Saison 1		1'249.-
Saison 2		1'299.-
Suppl. chambre simple		779.-

Catégorie : hôtels 3\* & Bed & Breakfasts

**Nuits supplémentaires**

Milngavie	105.-
Suppl. chambre simple	105.-
Fort William	129.-
Suppl. chambre simple	129.-

**Prestations**

- Nuitées comme indiqué avec petit-déjeuner
- Acheminement quotidien des bagages (1 pièce de bagage par personne)
- Itinéraire parfaitement élaboré
- Visite de la distillerie Glengoyne, dégustation comprise (en anglais)
- Documents de voyage (1x par chambre)
- Application de navigation et données GPS
- Assistance téléphonique

**À noter**

- Taxe de séjour, si exigée, non incluse dans le prix du voyage

# FRANCE



## MONT BLANC

Situé au carrefour de la France, de l'Italie et de la Suisse, le Mont Blanc se dresse majestueusement depuis le massif du même nom. Avec ses 4'805 m, il est le plus haut sommet des Alpes. Sa cime blanche varie en hauteur et s'est lentement déplacée vers l'ouest au cours des dernières années. Ce sommet de glace et de neige, qui fait aujourd'hui partie intégrante du palmarès de chaque alpiniste, était autrefois réputé comme étant inatteignable. Selon la légende, des esprits maléfiques habitaient la glace éternelle, empêchant quiconque de l'escalader.

On appelait ce géant blanc la « Montagne maudite ». Lorsque la première ascension a été réalisée le 1er août 1786, ce fut une véritable surprise. Finalement, à qui appartient ce magnifique Mont Blanc (ou Monte Bianco) vieux de 770 millions d'années ? À la France ou à l'Italie ? Peut-être un peu à la Suisse, qui en détient également une partie ? L'Italie se réfère au tracé de la frontière, qui passe directement par le sommet. Alors, on dit moitié-moitié ? Que nenni, disent les Français ! Le sommet appartient au village de Gervais-les-Bains, près de Chamonix – même si le sommet n'y est pas vraiment visible depuis cet endroit. Mais peut-être qu'il appartient tout simplement à tous ceux qui l'ont gravi ou qui en ont fait le tour pendant la randonnée d'altitude – longue de 160 km – et qui le portent désormais dans leur cœur. Chacun y trouvera certainement son point de vue préféré.



## APERÇU DES SÉJOURS



Vélo

[www.eurotrek.ch/france-velo](http://www.eurotrek.ch/france-velo)

Bordeaux – Toulouse	88
Châteaux de la Loire	81
Canal du Midi	86
Colmar en étoile ★	82
L'Alsace Centrale	83
La Loire à vélo	80
Provence et Camargue	87
Via Rhôna	à partir de 84




Randonnée

[www.eurotrek.ch/france-randonnee](http://www.eurotrek.ch/france-randonnee)

Ballons et vignobles d'Alsace	89
Les Vosges Moyennes	90
Tour Mont Blanc	91



Vous pouvez trouver plus de tours sur  
[www.eurotrek.ch/france](http://www.eurotrek.ch/france)

**VARIANTE PLUS LONGUE**

Il vous est également possible de réserver ce voyage pour une durée prolongée de 10 jours et 9 nuits. Le voyage commence ensuite à Orléans et mène à Tours en passant par Blois. Vous trouverez plus amples informations à ce sujet sur notre site internet.

CLASSIQUE

Arrivée possible tous les sam 30.03. – 12.10.

Saison 1 : 30.03. – 12.04. | 28.09. – 12.10.

Saison 2 : 13.04. – 10.05. | 07.09. – 27.09.

Saison 3 : 11.05. – 06.09.

Autres dates sur demande

**Prix par personne**

Code de réservation	FR-LORTS-08X
Saison 1	1'029.-
Saison 2	1'149.-
Saison 3	1'249.-
Suppl. chambre simple	525.-
Location vélo	109.-
Location vélo-PLUS	189.-
Vélo électrique	289.-

Catégorie : hôtels 3\* (classification française)

Nuits supplémentaires sur notre site

**Prestations**

- Nuits comme indiqué avec petit-déjeuner
- Acheminement quotidien des bagages
- Itinéraire authentique parfaitement élaboré
- Documents de voyage (1x par chambre)
- Application de navigation et données GPS
- Assistance téléphonique

**À noter**

- Taxe de séjour, si exigée, non incluse dans le prix du voyage

# LA LOIRE À VÉLO

Un itinéraire à la fois romantique et sauvage jusqu'à l'océan.

La Loire, romantique et sauvage, est l'un des derniers fleuves non régulés d'Europe. Elle s'écoule vers l'Atlantique à travers un terrain légèrement vallonné. En suivant son cours sur La Loire à vélo, d'Orléans à Saint-Nazaire, les cyclotouristes amateurs de culture plongeront dans le glorieux passé de la France en admirant somptueux châteaux et jardins fleuris dans le cadre d'un voyage royal à vélo. Partez avec joie à la découverte de l'un des sites inscrits au patrimoine mondial de l'UNESCO, savourez la douceur de vivre « à la française » et contemplez les spectacles grandioses qu'offre la nature.

**Jour 1 : arrivée à Tours****Jour 2 : Tours – Chinon**

→ env. 65 km ⚡ 70 m ≈ 95 m

**Jour 3 : Chinon – Saumur**

→ env. 30 km ⚡ 110 m ≈ 110 m

**Jour 4 : Saumur – Angers**

→ env. 60 km ⚡ 205 m ≈ 205 m

**Jour 5 : Angers – Saint-Florent-le-Vieil/environs**

→ env. 55-70 km ⚡ 115 m ≈ 145 m

**Jour 6 : Saint-Florent-le-Vieil/environs – Nantes**

→ env. 55 km ⚡ 60 m ≈ 75 m

**Jour 7 : Nantes – Saint Nazaire**


→ env. 65 km ⚡ 110 m ≈ 125 m

**Jour 8 : départ ou prolongement****■ ■ ■ ■ Caractéristiques**

Vous roulez sur des pistes cyclables goudronnées ou correctement gravillonnées et parfois aussi sur des routes secondaires. Vous n'aurez que quelques raidillons notables à franchir sur ce parcours parfaitement balisé. Il faudra parfois compter avec un peu de vent de face.







**BESTSELLER**

**VARIANTE PLUS LONGUE**

Il vous est également possible de réserver ce voyage pour une durée prolongée de 10 jours et 9 nuits. Le voyage vous conduira également au château de Chambord et à Amboise. Vous trouverez plus amples informations à ce sujet sur notre site internet.

# CHÂTEAUX DE LA LOIRE

## La Route Royale.

La vallée de la Loire, incarnation de la France romantique. Le charme rural de la région n'a rien à envier à la richesse culturelle de ses villes. Bien entendu, ce sont d'abord les châteaux qui font, à juste titre, la renommée de la Loire. Rois, seigneurs et dames de cour, séduits par le charme des paysages du Val de Loire, se sont fait construire plusieurs centaines de châteaux, manoirs et résidences de rêve dans ce « Jardin de la France ». Un rêve royal!

**Jour 1 : arrivée à Blois**

**Jour 2 : Blois – Tours**

env. 75 km ⚡ 220 m ≙ 215 m

**Jour 3 : Tours – Chinon**

env. 55 km ⚡ 155 m ≙ 160 m

**Jour 4 : Circuit Fontevraud-l'Abbaye**

env. 55 km ⚡ 235 m ≙ 220 m

**Jour 5 : Chinon – Azay-le-Rideau**

env. 40 km ⚡ 140 m ≙ 130 m

**Jour 6 : Azay-le-Rideau – Chenonceaux**

env. 60 km ⚡ 205 m ≙ 175 m

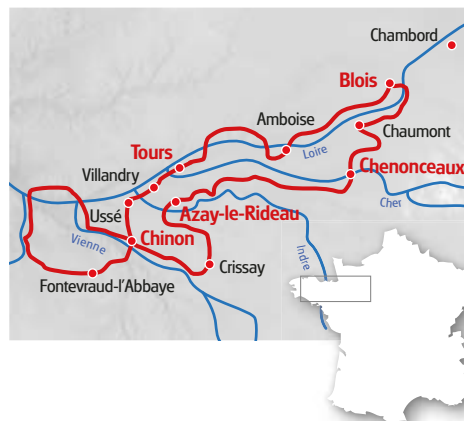
**Jour 7 : Chenonceaux – Blois**

env. 50–80 km ⚡ 180–265 m ≙ 160–255 m

**Jour 8 : départ ou prolongement**

**Caractéristiques**

Le parcours est essentiellement plat et presque toujours très bien balisé. Vous partirez sur des pistes cyclables et des routes secondaires peu fréquentées. Dans les vignobles, la topographie est un peu plus vallonnée et il faudra gérer quelques courtes montées.



Arrivée possible tous les jours 23.03. – 12.10.

Saison 1 : 23.03. – 12.04. | 28.09. – 12.10.

Saison 2 : 13.04. – 10.05. | 07.09. – 27.09.

Saison 3 : 11.05. – 06.09.

**Prix par personne**

8/7	Cat. A	Cat. B
Code de réservation	FR-LORBB-08A	08B
Saison 1	1'145.-	995.-
Saison 2	1'275.-	1'119.-
Saison 3	1'365.-	1'199.-
Suppl. chambre simple	425.-	425.-
Location vélo		109.-
Location vélo-PLUS		189.-
Vélo électrique		289.-

Cat. A : hôtels 3\* (classification française) | Cat. B : hôtels 2\* et 3\* (classification française)

Nuits supplémentaires sur notre site

**Prestations**

- Nuitées dans la catégorie choisie avec petit-déjeuner
- Acheminement quotidien des bagages
- Itinéraire authentique parfaitement élaboré
- Documents de voyage (1x par chambre)
- Application de navigation et données GPS
- Assistance téléphonique

**À noter**

- Taxe de séjour, si exigée, non incluse dans le prix du voyage



Romaine Bayard – employée

Eurotrek : je trouve que ce séjour

à vélo rassemble tout ce que l'Alsace a à offrir de plus beau : des villages pittoresques, un patrimoine historique, des traditions, sans oublier la culture gastronomique. Moi qui suis amatrice de vin, j'apprécie également les excellents vins alsaciens, comme le Riesling et le Gewürztraminer. Quelle joie de traverser les petits villages de cette région viticole parmi les plus belles au monde.

**BEST WESTERN GRAND HOTEL BRISTOL 4\***

Le Grand Hotel Bristol est un lieu de séjour idéal pour découvrir le centre-ville historique. Vous bénéficierez d'une salle de sport et d'un spa avec un sauna et un hammam.

**HOTEL BEAUSEJOUR 3\***

L'esprit de la famille Keller veille sur cet hôtel de charme depuis 1913. Dans cette ancienne demeure classée 3 étoiles et 3 cheminées Logis, 14 chambres de charme climatisées apportent un chic tout particulier.



Arrivée possible tous les jours 30.03. – 05.10.

Saison 1 : 30.03. – 31.05. | 28.09. – 05.10.

Saison 2 : 01.06. – 27.09.

## SÉJOUR EN ÉTOILE À COLMAR

### Au cœur de l'Alsace.

## Prix par personne

Grand Hôtel Bristol	
Code de réservation	R-ELRCO-07GH
Saison 1	909.-
Saison 2	1'059.-
Suppl. chambre simple	325.-
Hôtel Beau Séjour	
Code de réservation	FR-ELRCO-07BE
Saison 1	769.-
Saison 2	899.-
Suppl. chambre simple	279.-
Location vélo	125.-
Vélo électrique	319.-

## Prestations

- Nuitées dans l'hôtel sélectionnée avec petit-déjeuner
- Itinéraire parfaitement élaboré
- Documents de voyage (1x par chambre)
- 1x billet de train Mulhouse – Colmar, vélo incl.
- 1x billet de train Colmar – Strassbourg – Colmar, vélo incl.
- Données GPS disponibles
- Assistance téléphonique

## À noter

- Taxe de séjour, si exigée, non incluse dans le prix du voyage

Nos séjours en étoile au cœur de l'Alsace viticole vous permettront de découvrir les charmes et les secrets des villages traditionnels. Quotidiennement, nos escapades à vélo vous feront apprécier les multiples facettes de cette région. Vous sillonnerez en toute tranquillité les pistes cyclables et les petites routes viticoles. Notre programme vous invite à visiter les trois grandes capitales alsaciennes : Strasbourg, Colmar et Mulhouse.

**Jour 1 : arrivée à Colmar****Jour 2 : une boucle par les célèbres villages viticoles**

→ env. 45–60 km ⚙️ 340–455 m ⚡️ 340–455 m

**Jour 3 : Munster**

→ env. 45 km ⚙️ 360 m ⚡️ 360 m

**Jour 4 : Breisach am Rhein**

→ env. 70 km ⚙️ 155 m ⚡️ 155 m

**Jour 5 : Guebwiller et Mulhouse**

→ env. 50–80 km ⚙️ 460 m ⚡️ 415 m + trajet en train

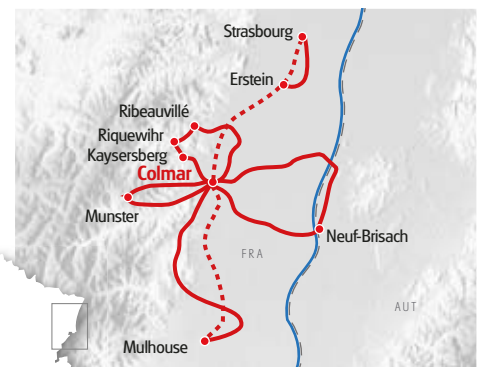
**Jour 6 : Strasbourg**

→ env. 25 km ⚙️ 60 m ⚡️ 75 m + trajet en train

**Jour 7 : départ ou prolongement**

## ■ ■ ■ ■ ■ Caractéristiques

Vous roulez principalement sur des pistes cyclables, sur des chemins agricoles goudronnés ou sur de petites routes départementales sans grand trafic routier. Les jours 2 et 5 sont un peu vallonnés.





## L'ALSACE CENTRALE

### Bords du Rhin et vins d'Alsace.

Découvrez l'Alsace traditionnelle et pittoresque, celle des cartes postales, mais aussi celle plus insolite et méconnue. Ce circuit vous entraînera à la rencontre de l'architecture romane, gothique ou baroque, des trésors artistiques des musées, des forêts sous-vosgiennes, des tourbières du Ried et du vignoble étincelant sous le soleil.

#### Jour 1 : arrivée à Strasbourg

#### Jour 2 : Strasbourg – région d'Ettenheim

env. 60 km ⚡ 60 m ≈ 35 m

#### Jour 3 : région d'Ettenheim – Freiburg

env. 50 km ⚡ 120 m ≈ 30 m

#### Jour 4 : Freiburg – Colmar

env. 58 km ⚡ 45 m ≈ 120 m

#### Jour 5 : Colmar – région Riquewihr

env. 40 km ⚡ 260 m ≈ 150 m

#### Jour 6 : région Riquewihr – région Obernai

env. 50 km ⚡ 280 m ≈ 380 m

#### Jour 7 : région Obernai – Strasbourg

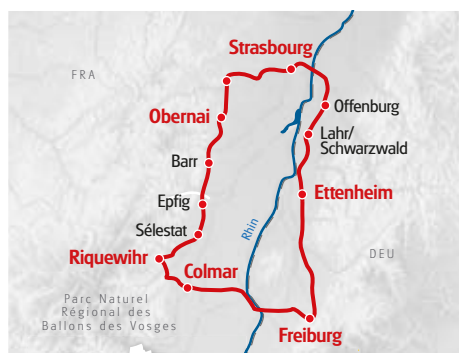
env. 40 km ⚡ 120 m ≈ 160 m

#### Jour 8 : départ ou prolongement

#### ■ ■ ■ ■ Caractéristiques

Vous roulez principalement sur des pistes cyclables, sur des chemins agricoles goudronnés ou sur de petites routes départementales sans grand trafic routier.

Jour 5 et 6 sont un peu vallonnées.



Arrivée possible tous les jours 30.03. – 05.10.

Saison 1 : 30.03. – 12.04.

Saison 2 : 13.04. – 31.05. | 28.09. – 05.10.

Saison 3 : 01.06. – 27.09.

#### Prix par personne

Code de réservation	FR-ELRME-08X
Saison 1	1145.-
Saison 2	1289.-
Saison 3	1369.-
Suppl. chambre simple	489.-
Location vélo	125.-
Vélo électrique	319.-

Catégorie : hôtels 3\* et 4\* (classification française)

#### Nuits supplémentaires

Strasbourg	109.-
Suppl. chambre simple	45.-
Colmar	99.-
Suppl. chambre simple	35.-

#### Prestations

- Nuitées comme indiqué avec petit-déjeuner
- Acheminement quotidien des bagages
- Itinéraire parfaitement élaboré
- Documents de voyage détaillés (1x par chambre)
- Données GPS
- Assistance téléphonique

#### À noter

- Taxe de séjour, si exigée, non incluse dans le prix du voyage



© Tristan Deschamps

Arrivée possible dim 21.04. – 06.10.  
Saison 1 : 21.04. – 04.05. | 30.09. – 06.10.  
Saison 2 : 05.05. – 15.06. | 16.09. – 29.09.  
Saison 3 : 16.06. – 15.09.

Prix par personne

Code de réservation	FR-RORGL-08X
Saison 1	1'099.-
Saison 2	1'275.-
Saison 3	1'365.-
Suppl. chambre simple	389.-
Location vélo	179.-
Vélo électrique	299.-

Catégorie : hôtels 2\*, 3\* et 4\* (classification française)

Nuits supplémentaires

Genève	135.-
Suppl. chambre simple	89.-
Lyon	à partir de 95.-
Suppl. chambre simple	à partir de 79.-

Prestations

- Nuitées comme indiqué avec petit-déjeuner
- Acheminement quotidien des bagages
- Itinéraire parfaitement élaboré
- Documents de voyage (1x par chambre)
- Application de navigation et données GPS disponibles
- Assistance téléphonique

À noter

- Taxe de séjour, si exigée, non incluse dans le prix du voyage
- Pour les vélos de location, incl. l'assurance des vélos de location

## VIA RHÔNA I

### De Genève à Lyon.

La Via Rhôna I, trait d'union entre Genève et Lyon. Genève, une ville mondialement connue, est le point de départ de ce séjour à vélo. Son « Jet d'eau » vous dit « Au revoir la Suisse ! » et vous envoie en France. Toujours à votre côté, le magnifique Rhône. Parfois vous roulez directement au bord du fleuve, parfois de petits chemins vous feront quitter ses rives pour visiter de charmants villages authentiques, entourés de champs de tournesol et de vignobles. Pédalez au rythme du fleuve !

#### Jour 1 : arrivée à Genève

#### Jour 2 : Genève – Seyssel

↔ env. 60 km ⚙ 490–455 m ⚡ 340–455 m

#### Jour 3 : Seyssel – Champagneux

↔ env. 60 km ⚙ 255 m ⚡ 255 m

#### Jour 4 : circuit Champagneux

↔ env. 25 km ⚙ 415 m ⚡ 415 m

#### Jour 5 : Champagneux – Pérouges/Meximieux

↔ env. 70 km ⚙ 265–290 m ⚡ 290–325 m

#### Jour 6 : boucle à Pérouges/Meximieux

↔ env. 55–60 km ⚙ 95 m ⚡ 135 m

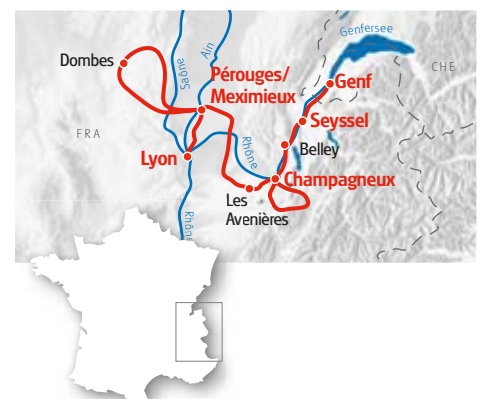
#### Jour 7 : Pérouges/Meximieux – Lyon

↔ env. 55 km ⚙ 95 m ⚡ 135 m

#### Jour 8 : départ ou prolongement

#### ■ ■ ■ ■ Caractéristiques

Quelques montées plus longues, sinon presque continuellement à plat et très facile à faire en vélo. À l'exception de courtes interruptions, la piste cyclable du Rhône est bien aménagée et bien balisée.





## VIA RHÔNA II

### De Lyon à Arles.

Suivez la ViaRhôna II de la région Rhône-Alpes jusqu'en Provence, toujours entourées de vignobles abondants et de vergers colorés. La nature et la culture se montrent riches dans cette région : de majestueuses cathédrales témoignent de l'époque romaine. Contemplez le grand théâtre romain à Vienne et visitez l'extraordinaire musée des Confluences à Lyon ! Vous préférez le côté gourmand ? Lyon, la capitale des gourmets, saura vous surprendre dès votre arrivée !

**Jour 1 : arrivée à Lyon**

**Jour 2 : Lyon – Saint Désirat/environs**

env. 50-75 km ⚡ 130 m ≈ 165 m

**Jour 3 : Saint Désirat/environs – Valence**

env. 55 km ⚡ 85 m ≈ 90 m

**Jour 4 : Valence – Montélimar**

env. 65 km ⚡ 80 m ≈ 105 m

**Jour 5 : Montélimar – Orange**

env. 68 km ⚡ 15 m ≈ 55 m

**Jour 6 : Orange – Châteauneuf-du-Pape – Avignon**

env. 35 km ⚡ 20 m ≈ 40 m

**Jour 7 : Avignon – Arles**

env. 60 km ⚡ 70 m ≈ 80 m

**Jour 8 : départ ou prolongement**

■ □ □ □ **Caractéristiques**

Les différentes étapes quotidiennes sont presque entièrement plates et très faciles à parcourir. La plupart du temps, la piste cyclable du Rhône est bien développée et constitue un exemple modèle de signalisation et d'itinéraire.



Arrivée possible dim 21.04. – 13.10.

Saison 1 : 21.04. – 04.05. | 30.09. – 13.10.

Saison 2 : 05.05. – 15.06. | 16.09. – 29.09.

Saison 3 : 16.06. – 15.09.

**Prix par personne**

Code de réservation	FR-RORLO-07X
Saison 1	1'099.-
Saison 2	1'275.-
Saison 3	1'365.-
Suppl. chambre simple	389.-
Location vélo	125.-
Location vélo-PLUS	189.-
Vélo électrique	289.-


Catégorie : hôtel bien tenus en catégorie 2\* – 4\* (classification française). Toutes les chambres avec douche/WC ou baignoire/WC.

**Prestations**

- Nuitées comme indiqué avec petit-déjeuner
- Accueil personnalisé
- Acheminement quotidien des bagages
- Itinéraire parfaitement élaboré
- Documents de voyage (1x par chambre)
- Application de navigation et données GPS
- Assistance téléphonique

**À noter**

- Taxe de séjour, si exigée, non incluse dans le prix du voyage
- Pour les vélos de location, incl. l'assurance des vélos de location

**VARIANTE 8 JOURS / 7 NUITS**

Vous pouvez également réserver ce voyage dans une variante plus courte. Plus d'informations sur notre site.

Arrivée possible sam 13.04. – 07.10.

Saison 1 : 13.04. – 26.04. | 24.09. – 07.10.

Saison 2 : 27.04. – 14.06. | 15.09. – 21.09.

Saison 3 : 15.06. – 14.09.

Prix par personne	Cat. A	Cat. B
Code de réservation	FR-CMRTS-	10A 10B
Saison 1	1'665.-	1'345.-
Saison 2	1'859.-	1'535.-
Saison 3	1'979.-	1'629.-
Suppl. chambre simple	449.-	379.-
Location vélo		135.-
Location vélo-PLUS		209.-
Vélo électrique		335.-

Cat. A : hôtels 3\* et 4\* (classification française), chambres d'hôtes charmants | Cat. B : hôtels 3\* (classification française), 1x chambre d'hôtes

Nuits supplémentaires sur notre site

**Prestations**

- Nuitées comme indiqué avec petit-déjeuner
- Accueil personnalisé
- Acheminement quotidien des bagages
- Itinéraire parfaitement élaboré
- Documents de voyage (1x par chambre)
- Application de navigation et données GPS
- Assistance téléphonique

**À noter**

- Taxe de séjour, si exigée, non incluse dans le prix du voyage

## LE CANAL DU MIDI

### Splendeurs, Méditerranée et Pyrénées.

60'000 arbres ont été plantés il y a longtemps en France le long du Canal du Midi pour fortifier la rive. Aujourd'hui encore la route reliant Toulouse à la Méditerranée est bordée d'arbres à beaucoup d'endroits. Ils offrent également de l'ombre sur les chemins de halages et les petites routes qui mènent à de nombreux monuments culturels : cathédrales, palaces, bâtiments romains et moyenâgeux. Au Canal du Midi la richesse culturelle est accompagnée de trésors culinaires. De bons cépages y poussent et une cuisine excellente s'est développée. Le plaisir est ici une tradition.

**Jour 1 : arrivée à Toulouse****Jour 2 : Toulouse – Castelnaudary**

→ env. 60 km ⚡ 120–145 m ≈ 95–115 m

**Jour 3 : Castelnaudary – Carcassonne**

→ env. 40 km ⚡ 25–65 m ≈ 105–130 m

**Jour 4 : boucle à Montolieu**

→ env. 40 km ⚡ 205 m ≈ 205 m

**Jour 5 : Carcassonne – Olonzac**

→ env. 45 km ⚡ 40–75 m ≈ 90–170 m

**Jour 6 : Olonzac – Narbonne**

→ env. 45 km ⚡ 25–30 m ≈ 60–70 m

**Jour 7 : Narbonne – Béziers**

→ env. 65 km ⚡ 120–150 m ≈ 70–105 m

**Jour 8 : Béziers – Cap d'Agde**

→ env. 40 km ⚡ 60–65 m ≈ 115–120 m

**Jour 9 : Cap d'Agde – Sète**

→ env. 35 km ⚡ 50 m ≈ 70 m

**Jour 10 : départ ou prolongement****■ ■ ■ ■ Caractéristiques**

Niveau modéré : Vous roulez sur des chemins partiellement dénivélés avec des racines, sur des chemins de sable et de gravier, partiellement asphaltés ainsi que sur des routes secondaires peu fréquentées.





CLASSIQUE

Voyager avec  
**charme****Anja Kostidis – employée**

**Eurotrek** : les Provençaux sont zen et chaleureux ; leur cuisine est connue dans le monde entier. L'odeur des vignes et des champs de fleurs m'a particulièrement marquée lors de ma traversée de la Provence. Mon point fort a été le Pont du Gard – un aqueduc romain bâti sur deux étages. Même s'il a fallu faire un détour pour s'y rendre, cette vue et le plongeon dans l'eau fraîche valaient définitivement la peine de parcourir les quelques kilomètres supplémentaires.

**AVIGNON : GRAND HÔTEL 4\***

Ce charmant hôtel bénéficie d'un emplacement idéal au bord de la muraille de la ville médiévale. Il est proche de nombreux lieux d'intérêt tels que le Palais des Papes ou le pont Saint-Bénézet.

- Orange : Hôtel Mercure Orange 4\*
- Arles : Hôtel Nord Pinus 4\*
- Nîmes : Hôtel Marquis de la Baume 4\*
- Uzès : Hôtel Entraigues 4\*

## DE LA PROVENCE À LA CAMARGUE

### Sur le pont d'Avignon ...

La Provence avec ses plaines généreuses, la côte méditerranéenne, ces sites culturels antiques et moyenâgeux, agrémentée de ses délicieuses effluves d'herbes aromatiques et bien sûr son savoir vivre provençal. Un paysage splendide, une luminosité à la fois chatoyante et contrastée qui a séduit plus d'un peintre : van Gogh, Gauguin, Picasso, Matisse. Non sans citer son paysage fabuleux, la Provence a plus d'une corde à son arc de par son histoire, son art et son architecture.

**Jour 1 : arrivée à Orange****Jour 2 : Orange – Châteauneuf-du-Pape – Avignon**

env. 55 km ⚡ 245-250 m ≈ 270-275 m

**Jour 3 : Avignon – St. Rémy – Arles**

env. 55 km ⚡ 145-270 m ≈ 165-275 m

**Jour 4 : Arles – Camargue – Arles**

env. 45 km ⚡ 40-120 m ≈ 45-75 m

**Jour 5 : Arles – Nîmes**

env. 55 km ⚡ 40-120 m ≈ 45-75 m

**Jour 6 : Nîmes – Pont-du-Gard – Uzès**

env. 55 km ⚡ 75-230 m ≈ 95-165 m

**Jour 7 : Uzès – Orange**

env. 55 km ⚡ 260 m ≈ 350 m

**Jour 8 : départ ou prolongement****Caractéristiques**

Mis à part quelques montées dans la garrigue et les Alpilles, ce circuit est pratiquement plat et sans difficultés. Vous roulez principalement sur des petites routes sans grand trafic et des chemins agricoles asphaltés.



Arrivée possible lun, sam 23.03. – 14.10.

Saison 1 : 23.03. – 03.05. | 06.10. – 14.10.

Saison 2 : 04.05. – 14.06. | 08.09. – 05.10.

Saison 3 : 15.06. – 07.09.

Autres dates sur demande

Prix par personne	Charme	Cat. A
Code de réservation	FR-PRRHP-	08D 08A
Saison 1	1'345.-	1'059.-
Saison 2	1'515.-	1'189.-
Saison 3	1'639.-	1'289.-
Suppl. chambre simple	715.-	269.-
Location vélo		125.-
Location vélo-PLUS		209.-
Vélo électrique		319.-

Charme : voir description | Cat. A : hôtels confortables 3\* (classification française), certains avec climatisation et piscine | Cat. B : hôtels 2\* et 3\* (classification française) en partie un peu en dehors du centre

Nuits supplémentaires	Charme	Cat. A
Orange	à partir de 135.-	à partir de 95.-
Suppl. ch. simple	à partir de 109.-	à partir de 89.-

**Prestations**

- Nuitées dans la catégorie sélectionnée avec petit-déjeuner
- Accueil personnalisé
- Acheminement quotidien des bagages
- Itinéraire parfaitement élaboré
- Documents de voyage (1x par chambre)
- Application de navigation et données GPS
- Assistance téléphonique

**À noter**

- Taxe de séjour, si exigée, non incluse dans le prix du voyage



## CLASSIQUE

## INFORMATION

Ce voyage peut également être réservé dans le sens inverse. Plus d'informations sur notre site.

Arrivée possible tous les jours 15.04. - 15.10.  
Minimum de 2 participants

Prix par personne	Cat. A	Cat. B
Code de réservation	FR-AQRBT-07A	07B
Prix de Base	1165.-	975.-
Suppl. chambre simple	589.-	455.-
Supplément seul traveller	89.-	89.-
Location vélo		239.-
Vélo électrique		359.-

Cat. A : hôtel 3\* Moissac, hôtel 4\* à Bordeaux et Toulouse, hôtel 3\* charme à Sérignac, chambres d'hôtes de charme 4\* (classification française) | Cat. B : hôtel 2\* à Moissac, hôtel 3\* à Toulouse, Bordeaux et Sérignac, sinon chambres d'hôtes de 2\* à 3\* (classification française)

Nuits supplémentaires	Cat. A	Cat. B
Bordeaux	139.-	129.-
Suppl. chambre simple	119.-	69.-
Toulouse	119.-	99.-
Suppl. chambre simple	89.-	95.-

## Prestations

- Nuitées dans la catégorie sélectionnée avec petit-déjeuner
- 1x dîner (Cat. B : Frontenac/Fourques sur Garonne/ St. Martin de Lerm)
- Acheminement quotidien des bagages (1 valise par personne, 15 kg maximum)
- Documents de voyage (1x par chambre)
- Taxe de séjour
- Application de navigation
- Assistance téléphonique

## LE CANAL DE LA GARONNE de Bordeaux à Toulouse.

Nous suivons le canal de la Garonne, indispensable prolongement du Canal du Midi qui relie Toulouse à la Méditerranée. Cet ensemble forme le Canal des Deux Mers, qui relie l'océan Atlantique à la mer Méditerranée : un itinéraire appelé à devenir mythique, un parcours particulièrement roulant, traversant vignobles et villages médiévaux, longeant les rives de la Garonne, qui nous fera traverser tout en douceur villes et sites culturels, comme Moissac ... sans oublier la gastronomie, incontournable dans cette région !

**Jour 1 : arrivée à Bordeaux****Jour 2 : Cat. A : Bordeaux – Camiran**

→ env. 65 km ⚙ 310 m ⚡ 240 m

**Cat. B : Bordeaux – Frontenac/St-Martin-de-Lerm**

→ env. 45 km ⚙ 230 m ⚡ 190 m

**Jour 3 : Cat. A : Camiran – Fourques sur Garonne/Le Mas d'Agenais**

→ env. 40 km ⚙ 170 m ⚡ 155 m

**Cat. B : Frontenac/St-Martin-de-Lerm – Fourques sur Garonne/Le Mas d'Agenais**

→ env. 55 km ⚙ 275 m ⚡ 300 m

**Jour 4 : Fourques sur Garonne/Le Mas d'Agenais – Sérignac sur Garonne**

→ env. 45 km ⚙ 65 m ⚡ 105 m

**Jour 5 : Sérignac sur Garonne – Moissac**

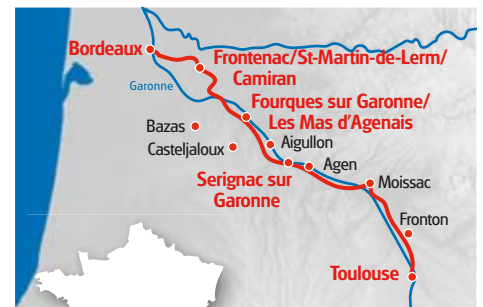
→ env. 55 km ⚙ 85 m ⚡ 45 m

**Jour 6 : Moissac – Toulouse**

→ env. 65 km ⚙ 115 m ⚡ 35 m

**Jour 7 : départ ou prolongement****Caractéristiques**

Facile à moyen : pas de difficulté technique. En majorité sur pistes cyclables, voies vertes ou petites routes.







## BALLONS ET VIGNOBLES D'ALSACE

### Riesling et myrtilles.

Du vignoble en passant par les sommets vosgiens vous randonnerez en toute liberté sur des sentiers qui traversent le parc naturel régional des Ballons des Vosges. Les châteaux centenaires offrent de leurs promontoires en grès de nombreux panoramas surprenants sur la plaine d'Alsace et la Forêt Noire. Ces forteresses troglodytiques vous racontent la tumultueuse histoire de cette région entre le 12<sup>ème</sup> et le 18<sup>ème</sup> siècle.

#### Jour 1 : arrivée à Eguisheim

#### Jour 2 : Eguisheim – Turckheim

env. 14 km ⚡ 563 m ≈ 534 m

#### Jour 3 : Turckheim – Kaysersberg

env. 14 km ⚡ 654 m ≈ 631 m

#### Jour 4 : Kaysersberg – Munster

env. 23 km ⚡ 1'113 m ≈ 999 m

#### Jour 5 : Munster – Wintzfelden

env. 15 km ⚡ 791 m ≈ 810 m

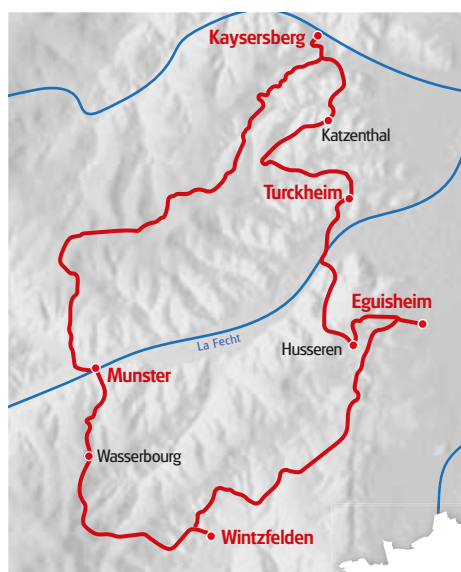
#### Jour 6 : Wintzfelden – Eguisheim

env. 17 km ⚡ 509 m ≈ 656 m

#### Jour 7 : départ ou prolongement

#### ■ ■ ■ ■ Caractéristiques

Vous marchez sur des chemins de randonnée bien balisés, la plupart du temps non goudronnés (chemins de terre et de prairie), parfois le long de tronçons asphaltés. Une condition physique de base est nécessaire pour les durées de marche de 4,5 à 6,5 heures maximum. Cette randonnée est très variée et vous permettra de découvrir le charmant paysage viticole alsacien.



Arrivée possible tous les jours 30.03. – 05.10.

Saison 1 : 30.03. – 31.05. | 28.09. – 05.10.

Saison 2 : 01.06. – 27.09.

#### Prix par personne

Code de réservation	FR-ELWWG-07X
Saison 1	1'029.-
Saison 2	1'175.-
Suppl. chambre simple	369.-

Catégorie : hôtels 3\* et auberges (classification française)

#### Nuits supplémentaires

Eguisheim	99.-
Suppl. chambre simple	35.-

#### Prestations

- Nuitées comme indiqué avec petit-déjeuner
- Acheminement quotidien des bagages
- Itinéraire parfaitement élaboré
- Documents de voyage détaillés (1x par chambre)
- Données GPS disponibles
- Assistance téléphonique

#### À noter

- Taxe de séjour, si exigée, n'est pas incluse dans le prix du voyage



Arrivée possible tous les jours 30.03. - 05.10.

Saison 1 : 30.03. - 31.05. | 28.09. - 05.10.

Saison 2 : 01.06. - 27.09.

Prix par personne

Code de réservation	FR-ELWSB-07X
Saison 1	929.-
Saison 2	1'069.-
Suppl. chambre simple	315.-

Catégorie : hôtels 2\* et 3\* et auberges (classification française)

Nuits supplémentaires

Saverne	99.-
Suppl. chambre simple	25.-

Prestations

- Nuitées comme indiqué avec petit-déjeuner
- Acheminement quotidien des bagages
- Documents de voyage détaillés (1x par chambre)
- Données GPS
- Assistance téléphonique

À noter

- Taxe de séjour, si exigée, n'est pas incluse dans le prix du voyage

## LES VOSGES MOYENNES

### De Saverne à Barr.

Partez à la découverte des châteaux moyennageux en ruines et autres forteresses qui s'étendent du nord au sud de l'Alsace. À travers la forêt, des belvédères offrent de larges vues panoramiques sur les paysages agricoles de la plaine d'Alsace. Cette randonnée, riche en villages de caractères, immobiles et apaisants, vous présente la diversité géographique de l'Alsace. Votre séjour s'achève par une arrivée à Barr, petite ville située au cœur du vignoble alsacien et de ses grands crus.

**Jour 1 : arrivée individuelle à Saverne**

**Jour 2 : Saverne - Wangenbourg**

→ env. 18 km ⚙ 940 m ⚡ 675 m

**Jour 3 : Wangenbourg - Oberhaslach**

→ env. 15 km ⚙ 630 m ⚡ 805 m

**Jour 4 : Oberhaslach - Ottrott**

→ env. 22 km ⚙ 880 m ⚡ 875 m

**Jour 5 : Ottrott - Le Hohwald**

→ env. 14 km ⚙ 660 m ⚡ 370 m

**Jour 6 : Le Hohwald - Barr**

→ env. 17 km ⚙ 490 m ⚡ 850 m

**Jour 7 : départ ou prolongement**

■ ■ ■ ■ **Caractéristiques**

Vous marchez jusqu'à 5.5 heures par jour, avec des étapes entre env. 14 et 22 km. Une bonne condition physique de base est requise pour les randonnées. Les routes mènent le long de bons chemins de randonnée avec des vues magnifiques.





**Romaine Bayard – employée**

**Eurotrek** : cet itinéraire qui traverse trois pays et fait le tour de la plus haute montagne d'Europe est à couper le souffle. La randonnée est variée et récompense chaque jour par des panoramas magnifiques sur les nombreux glaciers et sommets. Les charmantes villes-étapes comme Argentière ou Courmayeur invitent à s'attarder.

**VARIANTES L'EST ET L'OUEST**

Vous pouvez également réserver ce voyage dans des variantes plus courtes comme l'« Est » ou l'« Ouest ». Plus d'informations sur notre site.

# LE TOUR DU MONT BLANC

## Autour du cœur des Alpes.

Votre séjour commence à Martigny, une jolie petite ville de la vallée du Rhône. Au cours de votre voyage, vous visiterez les stations de ski de Chamonix et de Courmayeur, franchirez de nombreux cols, resterez bouche bée face aux eaux bleutées des lacs glaciaires et profiterez de la vue sur les vallées autour du Mont-Blanc. L'itinéraire vous emmène à la découverte de trois pays et dévoile les sommets les plus spectaculaires d'Europe. Le Tour du Mont-Blanc est l'une des plus grandes aventures à vivre dans les Alpes.

**Jour 1 : arrivée à Martigny**

**Jour 2 : Martigny – Argentière**

env. 4.5-5h ↔ 15km ⚡ 1'000m ≈ 1'200m

**Jour 3 : Argentière – Chamonix**

env. 4.5-5.5h ↔ 14km ⚡ 1'300m ≈ 600m

**Jour 4 : Chamonix – Les Houches**

env. 5h ↔ 12km ⚡ 500m ≈ 1'500m

**Jour 5 : Les Houches – Les Contamines**

env. 4-7h ↔ 18km ⚡ 1'350m ≈ 1'150m

**Jour 6 : Les Contamines – Les Chapieux – Bourg Saint-Maurice**

env. 6.5h ↔ 17km ⚡ 1'300m ≈ 900m

**Jour 7 : Bourg Saint-Maurice – Courmayeur**

env. 4.5h ↔ 15km ⚡ 750m ≈ 850m

**Jour 8 : Courmayeur – Val Ferret**

env. 5h ↔ 16km ⚡ 1'000m ≈ 550m

**Jour 9 : Val Ferret – La Fouly**

env. 4.5h ↔ 14km ⚡ 800m ≈ 1'000m

**Jour 10 : La Fouly – Champex**

env. 4h ↔ 15km ⚡ 450m ≈ 600m

**Jour 11 : Champex – Martigny**

env. 5h ↔ 15km ⚡ 700m ≈ 900m

**Jour 12 : départ ou prolongement**

**Caractéristiques**

Les étapes sont longues et nécessitent une excellente condition physique. Avoir un pied sûr endurant et ne pas être sujet au vertige sont indispensables pour les passages exposés ! La première partie du séjour est exigeante mais les randonnées deviennent plus faciles à partir de Bourg Saint-Maurice.



Arrivée possible tous les jours 29.06. – 15.09.

Saison 1 : 31.08. – 15.09.

Saison 2 : 29.06. – 30.08.

Minimum de 2 participants

**Prix par personne**

Code de réservation	CH-WSWMM-12X
Saison 1	1'959.-
Saison 2	2'099.-
Suppl. chambre simple	815.-
Supplément seul traveller	399.-

Catégorie : hôtels 3\* et pensions

**Nuits supplémentaires**

Martigny	109.-
Suppl. chambre simple	45.-

**Prestations**

- Nuitées comme indiqué avec petit-déjeuner
- Acheminement quotidien des bagages (1 bagage par personne, 15 kg maximum)
- Transferts selon programme
- Itinéraire parfaitement élaboré
- Documents de voyage (1x par chambre)
- Application de navigation et données GPS
- Assistance téléphonique

**À noter**

- Trajets en transport public et téléphériques non inclus dans le prix du voyage
- Taxe de séjour, si exigée, ne sont pas inclus dans le prix du voyage

# ESPAGNE

## SIERRA DE TRAMUNTANA

D'une longueur de 90 km, la Serra de Tramuntana s'étend au sud-ouest et au nord de l'île de Majorque, à l'écart du tourisme de masse. Cette chaîne de montagnes inaccessible et abrupte qui se dresse vers le ciel a été classée au patrimoine mondial de l'UNESCO pour sa beauté sauvage. Avec ses 1'445 mètres d'altitude, le Puig Major, qui représente le plus haut sommet de la Tramuntana, se reflète dans les lacs d'altitude scintillants de Cúber et de Gorg Blau. De vieux murs de pierres sèches traversent de vastes prairies, tandis que des chênes verts tortueux forment des forêts profondes et hérissées. Il ne serait pas étonnant de voir des sangliers sortir du sous-bois en courant, suivis d'Obélix affamé. Plusieurs chemins de randonnée parcourent la Tramuntana, notamment l'ancien chemin de pèlerinage reliant la ville côtière de Sóller au monastère du Santuari de Lluc.

Le lieu de pèlerinage le plus célèbre de l'île, attire encore aujourd'hui de nombreux pèlerins, mais aussi des randonneurs, puisqu'il est possible de passer la nuit au monastère dans des chambres joliment restaurées. Autre originalité : les maisons de neige, où la glace était autrefois stockée sous la paille pour être vendue en été dans les régions en contrebas. Dans les zones moins élevées de la Serra Tramuntana, les villages de Dejà, Valdemossa, Fomalutx et Sóller, tous entourés d'orangeries parfumées, valent absolument le détour. En bordure de mer, vous trouverez des criques de rêve telle que la Sa Calobra, accessible par une petite route sinueuse. Le travail de l'ingénieur italien Antonio Paretti en 1932 n'a cessé de faire rêver de nombreux cyclistes ! Non loin de là se cache le Grand Canyon de Majorque : vous pourrez alors admirer les « Torrent de Pareis », des gorges spectaculaires de 7 km de long qui débouchent sur une plage exceptionnelle.



## APERÇU DES SÉJOURS



Vélo

[www.eurotrek.ch/espagne-velo](http://www.eurotrek.ch/espagne-velo)

Andalousie 96  
Île de Majorque à partir de 94



Randonnée

[www.eurotrek.ch/espagne-randonnee](http://www.eurotrek.ch/espagne-randonnee)

Île de Majorque à partir de 97  
Tenerife 99



Vous pouvez trouver plus de tours sur  
[www.eurotrek.ch/espagne](http://www.eurotrek.ch/espagne)



Ariane Schlegel – employée

**Eurotrek** : quelle plus belle façon de découvrir Majorque qu'à vélo ? Loin des axes touristiques, le paysage dévoile une diversité insoupçonnée. La piste cyclable mène à travers des oliveraies, des pinèdes, d'imposants massifs montagneux, des villages d'altitude dissimulés par les reliefs, de petites criques et des kilomètres de plages de sable. La topographie ne pourrait être plus variée ! Et si de temps en temps une petite faim se fait sentir, c'est l'occasion de découvrir les délices de la cuisine majorquine.



Arrivée possible ven, dim 09.02. – 23.06. | 06.09. – 20.10.

Saison 1 : 09.02. – 29.02.

Saison 2 : 01.03. – 28.03.

Saison 3 : 29.03. – 23.05. | 27.09. – 20.10.

Saison 4 : 24.05. – 23.06. | 06.09. – 26.09.

#### Prix par personne

Code de réservation	ES-MARMG-08X
Saison 1	1'059.-
Saison 2	1'229.-
Saison 3	1'365.-
Saison 4	1'595.-
Suppl. chambre simple	389.-
Supplément demi-pension (6x)	89.-
Location vélo	109.-
Location vélo-PLUS	189.-
Vélo électrique	289.-

Catégorie : hôtels 4\*, 3\* à Port de Sóller

Nuits supplémentaires sur notre site

#### Prestations

- Nuitées comme indiqué avec petit-déjeuner
- Accueil personnalisé (all./angl.) • Acheminement quotidien des bagages • Documents de voyage (1x par chambre) • 1x transfert sur les montagnes de Tramuntana avec arrêt au monastère de Lluc, vélo inclus • 1x déjeuner majorquin à Pétra
- 1x menu du midi, vin compris (généralement à Fornalutx) • Application de navigation et traces GPS
- Assistance téléphonique

#### À noter

- Taxe de séjour, si exigée, n'est pas incluse
- Si avec demi-pension : buffet (sauf à Port de Sóller : B&B)

## ÎLE DE MAJORQUE

### Une autre facette de l'île.

Majorque sait aussi murmurer. Les seuls bruits qui chatouilleront vos oreilles durant votre circuit à vélo seront ceux du cliquetis de vos roues, du léger bruissement des moulins à vent et du chant des cigales. Un parcours vallonné dans l'arrière pays ou plus plat sur son littoral, vous fera découvrir et apprécier Majorque. Petits ports de pêche aux eaux turquoises, rochers fantasmagoriques sculptés par le vent, vergers d'agrumes et d'oliviers, bastides isolées, ou villages typiques, sont autant de trésors que nous cache ce petit paradis au large de l'Espagne et que nous avons redécouvert pour vous.

#### Jour 1 : arrivée à la Playa de Palma

#### Jour 2 : Playa de Palma – Colònia Sant Jordi

→ env. 60 km ⚡ 245 m ⚡ 245 m

#### Jour 3 : Colònia Sant Jordi – Porto Cristo/environs

→ env. 55–65 km ⚡ 385 m ⚡ 370 m

#### Jour 4 : Porto Cristo/environs – C'an Picafort

→ env. 60 km ⚡ 415 m ⚡ 425 m

#### Jour 5 : randonnée Port de Pollença/Alcúdia

→ env. 40 km ⚡ 160 m ⚡ 165 m

#### Jour 6 : C'an Picafort – Port de Sóller

→ env. 50 km ⚡ 420 m ⚡ 1'150 m + transfert en bus

#### Jour 7 : Port de Sóller – Playa de Palma

→ env. 55 km ⚡ 25 m ⚡ 50 m

#### Jour 8 : départ ou prolongement

#### Caractéristiques

Des étapes faciles à moyennement difficiles. Les petites grimpettes sont toujours suivies par de belles descentes, les passages plus difficiles seront fait en bus. Vous roulez principalement sur des routes secondaires et parfois sur des sentiers en terre.





**PORRERES : FINCA SON ROIG 4\***

Située à environ 5 km de Porreres, cette maison de campagne historique a été restaurée avec soin il y a quelques années seulement. L'amour du détail a permis de créer une oasis de calme et de détente tout en conservant le caractère traditionnel de l'endroit. Installé dans l'ancienne cave à vin, l'excellent restaurant est un lieu où la cuisine traditionnelle majorquine est réinterprétée. Les chambres de style classique vous garantissent un séjour agréable. Après la randonnée à vélo, vous pourrez passer du temps au bord de la luxueuse piscine à l'ombre des citronniers.

• Campanet : Hotel Rural Monnaber Nou 4\*S

# DE FINCA EN FINCA À MAJORQUE

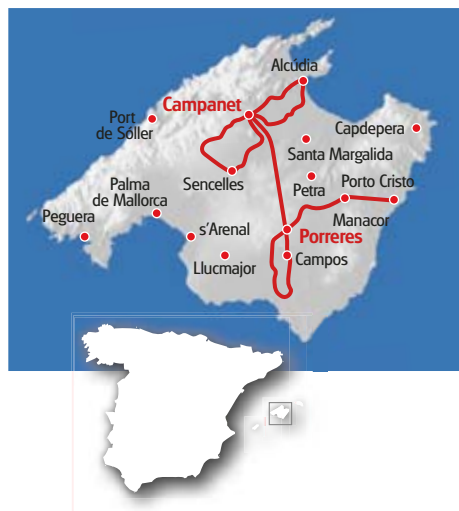
## Traversée du cœur tranquille de l'île.

Nous avons sélectionné pour vous deux points de chute très particuliers, loin du tumulte et de l'agitation. Cette semaine, vous passerez des nuits riches en tradition et pleines de charme sur l'île de Majorque. Les parcours cyclables ont également été choisis en fonction des hébergements. Vous partirez ainsi vers de douces collines à travers l'arrière-pays agricole de l'île. On y cultive tout ce qui a du goût... Olives, amandes, citrons et grappes de raisin se dévoilent à chaque coup de pédale. Bien entendu, il ne faut pas oublier la mer à Majorque ! Deux magnifiques étapes à vélo vous mènent sur la côte pour vous faire découvrir les eaux cristallines de l'île la plus connue d'Espagne. Passez vos vacances à vélo avec nous sur cette île des Baléares, entre nature et élégance !

- Jour 1 : arrivée à Campanet**
- Jour 2 : excursion Playa del Muro/Albufera**  
↔ env. 55 km ⚙ 160 m ≈ 165 m
- Jour 3 : excursion autour du Puig de Inca**  
↔ env. 60 km ⚙ 420 m ≈ 420 m
- Jour 4 : Campanet – Porreres**  
↔ env. 45 km ⚙ 315 m ≈ 245 m
- Jour 5 : excursion Campos & ses moulins à vent**  
↔ env. 40 km ⚙ 5 m ≈ 15 m
- Jour 6 : excursion Porto Cristo**  
↔ env. 40 km + Transfert ⚙ 140 m ≈ 240 m
- Jour 7 : départ ou prolongement**

**■ ■ ■ ■ Caractéristiques**

Il s'agit d'un parcours légèrement vallonné dans l'ensemble sans longues montées. Vous partirez sur des routes secondaires, des chemins agricoles et des pistes cyclables aussi peu fréquentés que possible. Le parcours est presque entièrement goudronné.



Arrivée possible dim 03.03. – 23.06. | 08.09. – 20.10.  
 Saison 1 : 03.03. – 23.03.  
 Saison 2 : 24.03. – 20.04. | 06.10. – 20.10.  
 Saison 3 : 21.04. – 23.06. | 08.09. – 05.10.  
 Autres dates sur demande

**Prix par personne – voyage avec charme**

Code de réservation	ES-MARCP-07D
Saison 1	1'269.-
Saison 2	1'415.-
Saison 3	1'549.-
Suppl. chambre simple	525.-
Supplément demi-pension (6x)	265.-
Location vélo	109.-
Location vélo-PLUS	189.-
Vélo électrique	289.-

Catégorie : voir description

**Prestations**

- Nuitées comme indiqué avec petit déjeuner
- Acheminement quotidien des bagages
- Accueil personnalisé (all./angl.)
- Itinéraire parfaitement élaboré
- Documents de voyage (1x par chambre)
- 1x transfert Porto Cristo – Porreres/Hotel vélo incl.
- 1x entrée et visite guidée des grottes de Campanet
- Application de navigation et données GPS
- Assistance téléphonique

**À noter**

- Repas du soir à plusieurs plats dans le cadre de la demi-pension
- Taxe de séjour, si exigée, n'est pas incluse



Arrivée possible sam 09.03. – 01.06. | 14.09. – 19.10.

Saison 1 : 09.03. – 22.03. | 05.10. – 19.10.

Saison 2 : 06.04. – 01.06. | 14.09. – 04.10.

Saison 3 : 23.03. – 05.04.

Autres dates sur demande

Prix par personne

Code de réservation	ES-ANRMS-09X
Saison 1	1'125.-
Saison 2	1'329.-
Saison 3	1'699.-
Suppl. chambre simple	489.-
Location vélo	109.-
Location vélo-PLUS	189.-
Vélo électrique	289.-

Catégorie : hôtels 3\* et 4\*

Nuits supplémentaires sur notre site

Prestations

- Nuitées comme indiqué avec petit-déjeuner
- Accueil personnalisé (all./angl.)
- Acheminement quotidien des bagages
- Itinéraire parfaitement élaboré
- Documents de voyage (1x par chambre)
- 1x trajet en train Brenes – Séville, vélo exclus
- Application de navigation et données GPS
- Assistance téléphonique

À noter

- Taxe de séjour, si exigée, n'est pas incluse

## ANDALOUSIE

### 1001 nuits au pays des Maures.

L'Andalousie, au sud de l'Espagne, est une région pleine de surprises et de dépaysements. Bien sûr il y a les images cartes postales, le flamenco, les arènes, les tapas et les fiestas. Ce séjour vous propose de découvrir une culture et une architecture arabo-andalouse unique, magique. Des palais aux façades telles de la dentelle dans le pur style mauresque, des villages perchés, des paysages arides et des falaises de calcaire aux dimensions impressionnantes. L'Andalousie moderne a su préserver la richesse de son passé et sa culture arabe. Vous visiterez Séville et Cordoue, les jardins de l'Alcazar, autant de témoins splendides d'un passé fabuleux, qui rendront votre séjour à vélo en Andalousie inoubliable ...

**Jour 1 : arrivée à Antequera**

**Jour 2 : Antequera – Lucena**

↔ env. 65 km ⚡ 715 m ⚡ 710 m

**Jour 3 : Lucena – Baena**

↔ env. 45 km ⚡ 310 m ⚡ 380 m

**Jour 4 : Baena – Córdoba**

↔ env. 60 km ⚡ 595 m ⚡ 920 m

**Jour 5 : Córdoba – Palma del Rio**

↔ env. 60 km ⚡ 305 m ⚡ 340 m

**Jour 6 : Palma del Rio – Carmona**

↔ env. 55 km ⚡ 250 m ⚡ 85 m

**Jour 7 : Carmona – Séville**

↔ env. 25 km ⚡ 10 m ⚡ 210 m + trajet en train

**Jour 8 : départ ou prolongement**

#### ■■■■ Caractéristiques

Vos étapes sont alternativement plates ou vallonnées avec quelques montées plus longues. Vous roulez principalement sur des pistes cyclables (ancienne voie de chemin de fer, des chemins ruraux et de petites routes à faible trafic).







## MALLORCA – TRANS TRAMUNTANA

### Randonnée côtière et en montagne sur le GR 221.

La Luminosa, l'éclairée, les espagnols appellent ainsi Majorque. La plus grande île des Baléares est une île passionnante avec son grand nombre de qualités. Alors, cette semaine vous découvrirez l'intérieur de Majorque sur des chemins calmes. Dans la Sierra de Tramuntana il y a de bons chemins qui traversent un paysage sauvage avec des graminées et des rochers. Vous marcherez par des oliveraies dans des villages charmants avec des maisons de maîtres et des palais. Il y a toujours des vues magnifiques sur la mer et les petites îles. Le soleil, la plage, la mer et le repos vous accueillent dans des localités côtières idylliques.

**Jour 1 : arrivée à Pt. Alcúdia**

**Jour 2 : randonnée côtière sur la péninsule Alcúdia**

env. 6h ↔ 15km ⚡ 690m ≈ 820m

**Jour 3 : Pt. Alcúdia- monastère Lluc**

env. 4.5h ↔ 13km ⚡ 600m ≈ 220m

**Jour 4 : sentier de pèlerinage lac de barrage Cuber**

env. 5.5h ↔ 15km ⚡ 880m ≈ 590m

**Jour 5 : Monastère Lluc – Pt. Sóller**

env. 4.5h ↔ 12km ⚡ 300m ≈ 990m

**Jour 6 : De Deia à Sóller**

env. 5h ↔ 12km ⚡ 300m ≈ 430m

**Jour 7 : Pt. Sóller – Playa de Palma**

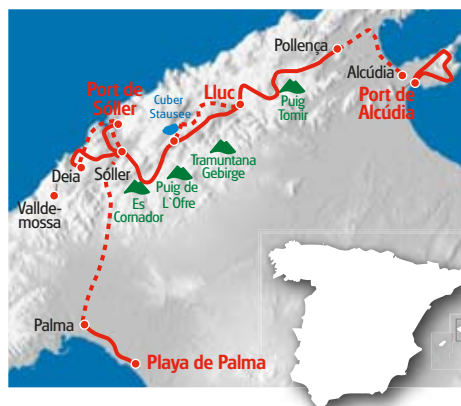
env. 3.5h ↔ 13km ⚡ 10m ≈ 40m (Playa) ou bien  
≈ 370m ≈ 360m (Fornalutx)

**Jour 8 : départ ou prolongement**

#### ■ ■ ■ ■ Caractéristiques

Il est nécessaire d'avoir une certaine sûreté et une bonne condition lors des tours de 6 heures. Sur ce voyage, vous voyez Majorque d'une autre perspective.

Les chemins sont parfois relativement caillouteux, mais avec des chaussures de randonnée il n'y aura pas de problèmes.



Arrivée possible ven, dim 09.02. – 23.06. | 06.09. – 20.10.

Saison 1 : 09.02. – 03.03.

Saison 2 : 04.03. – 21.03. | 07.10. – 20.10.

Saison 3 : 22.03. – 19.05. | 16.09. – 06.10.

Saison 4 : 20.05. – 23.06. | 06.09. – 15.09.

Autres dates sur demande

#### Prix par personne

Code de réservation	ES-MAWAP-08X
Saison 1	849.-
Saison 2	975.-
Saison 3	1'059.-
Saison 4	1'139.-
Suppl. chambre simple	359.-

Catégorie : hôtels 4\*, 2x monastère Lluc, 2x hôtels 3\* à Pt. Sóller

#### Nuits supplémentaires sur notre site

#### Prestations

- Nuitées comme indiqué avec petit-déjeuner
- Accueil personnalisé (all./angl.)
- Acheminement quotidien des bagages
- Transferts selon programme
- 1x glace à l'orange à Sóller
- 1x trajet dans le petit train ancien « l'Éclair rouge » Sóller – Palma
- Itinéraire parfaitement élaboré
- Documents de voyage (1x par chambre)
- Application de navigation et données GPS
- Assistance téléphonique

#### À noter

- Les trajets en tram de Sóller à Pt. Sóller (env. CHF 9.- par personne) ne sont pas inclus
- Taxe de séjour, si exigée, n'est pas incluse



Séjour randonnée  
en liberté

7 jours /  
6 nuits

DÉLICIES CULINAIRES

POUR LES ADULTES UNIQUEMENT

SPORTIF

MONTAGNE & VALLÉE



**Ines Spreeuwers – employée**

**Eurotrek : Majorque : je prends**

beaucoup de plaisir à repenser à cette île qui m'a agréablement surprise. C'est un séjour de randonnée merveilleux, à travers des paysages variés, entre mer et montagnes. Vous tomberez totalement sous le charme des fincas, avec leurs magnifiques jardins et leur hospitalité chaleureuse. Le trajet à bord du tramway ancien « L'Éclair rouge » de Bunyola à Sóller, est inoubliable.



### ORIENT : FINCA SON PALOU

Au cœur d'un verger de pommiers et de cerisiers et au bord du sublime massif de Tramuntana, se trouve le bel hôtel Finca Son Palou. La tranquillité règne dans le jardin aménagé avec amour et les espaces cosy ainsi que la grosse piscine offrent un moment de pure détente. La décoration et le mobilier typiquement majorquins créent une ambiance de bien-être absolu. Dans le restaurant de l'hôtel, des produits bio de la ferme du domaine vous seront servis.

- Pollença : Finca Son Sant Jordi
- Sóller : Finca Can Quatre



Arrivée possible sam 10.02. – 22.06. | 07.09. – 19.10.

ainsi que les jeudis en mai, juin et septembre

Saison 1 : 10.02. – 09.03.

Saison 2 : 10.03. – 11.05. | 06.10. – 19.10.

Saison 3 : 12.05. – 22.06. | 07.09. – 05.10.

Autres dates sur demande

### Prix par personne – voyager avec charme

Code de réservation	ES-MAWPS-07X
Saison 1	1'059.-
Saison 2	1'345.-
Saison 3	1'515.-
Suppl. chambre simple	715.-

### Nuits supplémentaires

Pollença	à partir de 119.-
Suppl. chambre simple	89.-
Sóller	à partir de 135.-
Suppl. chambre simple	109.-

### Prestations

- Nuitées comme indiqué, avec petit déjeuner
- Acheminement quotidien des bagages • Accueil personnalisé (all./angl.) • Transferts selon programme
- 1x glace à l'orange à Sóller • 1x trajet dans le petit train ancien « l'éclair rouge » Bunyola – Sóller
- Itinéraire parfaitement élaboré • Documents de voyage (1x par chambre) • Application de navigation et données GPS • Assistance téléphonique

### À noter

- Taxe de séjour, si exigée, n'est pas incluse

## MAJORQUE FINCA-RANDONNÉE

### Les plus beaux itinéraires de l'île du soleil.

Vous allez être charmé par cette semaine de randonnée. De beaux itinéraires, sur des chemins isolés, au cœur d'une nature exceptionnelle et variée, des hôtels cosy et de qualité. Vous pourrez méditer dans les jardins luxuriants, décompresser au bord de la piscine, succomber aux saveurs méditerranéennes de la cuisine typique majorquine, assis sur la terrasse dans une ambiance chaleureuse. Ce voyage montre les multiples facettes de l'île du soleil. Le nord aride, offre des vues époustouflantes sur la côte, sur des criques où l'on peut se baigner dans une eau turquoise. Au centre le massif escarpé de la Serra de Tramuntana prend des allures alpines. Le village d'Orient, tranquille et charmant, un des plus beaux de Majorque est un exemple typique de l'architecture de l'île.

#### Jour 1 : arrivée à Pollença

#### Jour 2 : randonnée littoral sur la péninsule d'Alcúdia

env. 5.5 h ↔ 15 km ⚡ 690 m ⚡ 820 m

#### Jour 3 : Pollença – barrage de Cuber – Orient/Alaró

env. 4–4.5 h ↔ 11 km ⚡ 220 m ⚡ 540 m

#### Jour 4 : randonnée en boucle Castell d'Alaró

env. 4 h ↔ 12 km ⚡ 490 m ⚡ 510 m

#### Jour 5 : Orient/Alaró – Sóller

env. 5 h ↔ 14 km ⚡ 440 m ⚡ 680 m

#### Jour 6 : chemin de la poste de Deia à Sóller

env. 4 h ↔ 10 km ⚡ 300 m ⚡ 430 m

#### Jour 7 : départ ou prolongement

circuit de randonnée avec d'innombrables points de vue sur les sommets du massif de Tramuntana, sur la côte, la mer et les vallées verdoyantes.

### Caractéristiques

Nous conseillons ce séjour comprenant des randonnées journalières de 4 à 5.5 heures aux randonneurs ayant une bonne condition physique. Vous randonnez sur de bons chemins de randonnée et parfois sur des passages plus difficiles où de bonnes chaussures de randonnées ainsi qu'un pied sûr sont nécessaires. Un





TOUTE L'ANNÉE



## TENERIFE, LE PARADIS DE LA RANDONNÉE

### Atlantique sauvage, littoral ensoleillé & et pierre volcanique.

Votre semaine de randonnée riche en découvertes vous conduira du nord-ouest, le long des côtes déchaînées de l'Atlantique, vers le sud-ouest ensoleillé, tout en traversant des paysages montagneux uniques, composés de roche volcanique noire. Dans la ravissante petite ville côtière de Garachico, vous pourrez profiter d'une vue imprenable sur l'immensité de l'Atlantique. Point culminant de ce voyage : la randonnée à travers les Gorges de Masca, connues pour les falaises abruptes et leur flore extraordinaire. Au sud-ouest, vous empruntez d'anciens sentiers muletiers et passerez la nuit dans la ville la plus élevée des îles Canaries.

#### Jour 1 : arrivée à Garachico

#### Jour 2 : randonnée circuit Garachico

env. 3-5,5h ↔ 14km ⚡ 990m ≈ 990m

#### Jour 3 : Garachico – Santiago del Teide

env. 5h ↔ 10km ⚡ 990m ≈ 250m

#### Jour 4 : circuit de randonnée dans les montagnes de Teno

env. 5h ↔ 11km ⚡ 900m ≈ 800m

#### Jour 5 : Santiago del Teide – Los Gigantes

env. 2,5h ↔ 9km ⚡ 0m ≈ 850m

#### Jour 6 : Los Gigantes – Vila Flor

env. 5,5h ↔ 14km ⚡ 750m ≈ 300m

#### Jour 7 : randonnée circuit Vila Flor

env. 4,5-5h ↔ 13km ⚡ 600m ≈ 600m

#### Jour 8 : départ ou prolongement

#### Caractéristiques

Il est indispensable d'avoir une bonne condition physique et le pied sûr surtout pour les randonnées conduisant parfois sur des chemins relativement rocailleux et sur les tours d'une durée de plus de 5h30.

Dans la mesure du possible, deux randonnées différentes pourront vous être proposées chaque jour : une variante sportive (décrite dans le texte) ou au contraire, une variante plus tranquille. Découvrez la richesse et la beauté de Tenerife au travers de magnifiques sentiers en montagne et le long du littoral.



Arrivée possible ven, sam, dim 05.01. – 08.12.

Saison 1 : 01.07. – 01.09.

Saison 2 : 05.01. – 17.03. | 27.05. – 30.06. | 02.09. – 20.10.

Saison 3 : 18.03. – 26.05. | 21.10. – 08.12.

Autres dates sur demande

#### Prix par personne

Code de réservation	ES-TEWGE-08X
Saison 1	995.-
Saison 2	1'119.-
Saison 3	1'319.-
Suppl. chambre simple	489.-

Catégorie : très beaux hôtels typiques 3\* et pour la plupart 4\* (en partie avec piscine)

#### Nuits supplémentaires

Garachico	à partir de 89.-
Suppl. chambre simple	65.-
Vilaflor	à partir de 89.-
Suppl. chambre simple	65.-

#### Prestations

- Nuitées comme indiqué avec petit-déjeuner • 1x dîner (Los Gigantes) • Acheminement quotidien des bagages • Transferts selon programme • 1x trajet en bateau Playa de Masca – Los Gigantes • Itinéraire parfaitement élaboré • Documents de voyage (1x par chambre) • Application de navigation et données GPS • Assistance téléphonique

#### À noter

- Trajets en bus public, env. CHF 15.- par personne
- Taxe de séjour, si exigée, n'est pas incluse



# PORTUGAL

## LA FORÊT DE LAURIERS – MADEIRA

Située sur l'île portugaise de Madère, la forêt de lauriers Laurisylve est inscrite au patrimoine naturel mondial de l'UNESCO et fait partie des sites naturels protégés. Cette dernière est connue pour sa végétation abondante et son atmosphère unique. La forêt se compose principalement d'espèces végétales subtropicales, en particulier de lauriers, qui grâce à leur feuillage dense et à leurs longs lichens créent une atmosphère magique. Cette forêt de montagne se situe entre 300 et 1300 m (et plus) au nord de Madère, et entre 700 et 1200 m sur le versant sud.

Pendant la période de glaciation, la forêt de lauriers, telle que nous la connaissons à Madère, couvrait une grande partie de l'Europe. Malheureusement, sa superficie n'a cessé de diminuer, et ce même sur l'île portugaise. À l'époque, les colonisateurs portugais avaient déjà abattu une grande partie de la forêt pour en faire du bois de chauffage destiné aux raffineries de sucre ainsi que des planches, pour les navires en charge de son transport. Beaucoup de sentiers de randonnée traversent le bois ombragé encore intact. Là où la forêt est moins dense, on y trouve des hortensias, des oiseaux du paradis, des lys et des vipérines bleues – une végétation unique qui fait la fierté de Madère.



## APERÇU DES SÉJOURS



Vélo

[www.eurotrek.ch/fr-portugal-velo](http://www.eurotrek.ch/fr-portugal-velo)

Algarve Sagres – Tavira 103  
Lisbonne – Sagres 102



Randonnée

[www.eurotrek.ch/portugal-randonnee](http://www.eurotrek.ch/portugal-randonnee)

Randonnée côtière d'Algarve 106  
Madère randonnée à partir de 104



Vous pouvez trouver plus de tours sur  
[www.eurotrek.ch/portugal](http://www.eurotrek.ch/portugal)



Sarah Marthaler – employée

**Eurotrek** : une mer sauvage et d'innombrables plantes succulentes multicolores marquent le paysage de ce magnifique voyage. En empruntant des pistes cyclables diversifiées, nous avons pu traverser la mer depuis la capitale à bord de deux ferries, puis nous avons continué à travers de petits villages en direction de Sagres. Plus on descend vers le sud, plus il fait chaud, mais le vent frais de l'Atlantique fait de ce voyage une expérience agréable et inoubliable, et ce, même en été.

Arrivée possible dim 11.02. – 24.11.

Saison 1 : 11.02. – 23.03. | 03.11. – 24.11.

Saison 2 : 24.03. – 11.05. | 29.09. – 02.11.

Saison 3 : 12.05. – 28.09.

Autres dates sur demande

#### Prix par personne

Code de réservation	PO-PORLS-07X
Saison 1	929.-
Saison 2	1'095.-
Saison 3	1'249.-
Suppl. chambre simple	479.-
Location vélo	109.-
Location vélo-Plus	189.-
Vélo électrique	289.-

Catégorie : hôtels 3\* et 4\*

#### Nuits supplémentaires

Lisbonne	99.-
Suppl. chambre simple	85.-
Sagres	à partir de 109.-
Suppl. chambre simple	79.-

#### Prestations

- Nuitées comme indiqué avec petit-déjeuner
- Accueil personnalisé (all./angl.)
- Acheminement quotidien des bagages
- Itinéraire parfaitement élaboré
- Documents de voyage (1x par chambre)
- 1x trajet en ferry Lisbonne – Seixal vélo incl.
- 1x trajet en ferry Setúbal – Tróia vélo incl.
- Application de navigation et données GPS
- Assistance téléphonique

#### À noter

- Taxe de séjour, si exigée, n'est pas incluse

## LISBONNE – SAGRES

### Le long de la fascinante côte atlantique.

Ce circuit à vélo tout en nuances le long de la côte atlantique du Portugal vous mènera de Lisbonne, capitale animée, au cap Saint-Vincent (Cabo de São Vicente en port.), point le plus au sud-ouest de l'Europe. Partez pour un voyage inoubliable à la découverte de sites historiques et culturels mais aussi de réserves naturelles pleines de vie préservant la biodiversité. Autour de Christophe Colomb déjà, les premiers explorateurs ont débuté leur découverte de l'Atlantique par la côte portugaise. Explorez, vous aussi, de magnifiques plages, des villages typiques et des villes portuaires idylliques, savourez une excellente cuisine et profitez de vastes réserves naturelles en suivant cet itinéraire le long de la côte atlantique.

#### Jour 1 : arrivée à Lisbonne

#### Jour 2 : Lisbonne – Setúbal

→ env. 65 km ⚡ 500 m ≈ 520 m + trajet en bateau

#### Jour 3 : Setúbal – Sines

→ env. 70 km ⚡ 215 m ≈ 190 m + trajet en bateau

#### Jour 4 : Sines – Vila Nova de Mil Fontes

→ env. 40 km ⚡ 160 m ≈ 150 m

#### Jour 5 : Vila Nova de Mil Fontes – Aljezur

→ env. 65 km ⚡ 420 m ≈ 415 m

#### Jour 6 : Aljezur – Sagres ca. 60 km

→ env. 60 km ⚡ 300 m ≈ 270 m

#### Jour 7 : départ ou prolongement

#### ■ ■ ■ ■ Caractéristiques

Légèrement vallonné le parcours ne compte que quelques pentes escarpées mais plusieurs ascensions par jour. Vous découvrirez un superbe itinéraire sur des chemins agricoles et des routes secondaires peu fréquentées. Vous emprunterez néanmoins de courts tronçons sur lesquels la circulation est plus dense. Vous suivrez également des chemins de terre sur d'assez longues distances.





**LAGOS : LAGOS AVENIDA HOTEL 4\***

Situé au cœur du centre-ville de Lagos, cet hôtel ne manque certainement pas de charme. Une piscine à débordement occupe le toit-terrasse et offre une vue de rêve sur le port de plaisance. Les chambres confortables sont climatisées et disposent d'un balcon ou d'une terrasse.

- Portimao : Jupiter Marina Hotel 4\*
- Albufeira : Sol e Mar 4\*
- Faro : Hotel Faro & Beach Club 4\*
- Tavira : Pousada Convento de Tavira 4\*

# ALGARVE

## Longer la côte de rêve portugaise.

Un tour à vélo le long de l'Algarve ne saurait être plus nuancé. Vous pédalerez du cap Saint-Vincent (Cabo de São Vicente en port.), le point le plus au sud-ouest de l'Europe, à Vila Real de Santo António, ville située à la frontière avec l'Espagne. En chemin, vous découvrirez des paysages magnifiques, des villages de pêcheurs à la fois romantiques et traditionnels, de vieilles villes animées, des baies nichées au creux de falaises abruptes, des vues grandioses sur la mer et nombre de longues plages de sable qui vous inviteront à la baignade. Profitez de l'hospitalité et de l'excellente cuisine portugaises et découvrez une côte nuancée et magnifique lors de ce voyage à vélo d'ouest en est.

**Jour 1 : arrivée à Sagres**

**Jour 2 : Sagres – Lagos**

env. 50 km ⚡ 415 m ≈ 425 m

**Jour 3 : Lagos – Portimao**

env. 30 km ⚡ 55 m ≈ 45 m

**Jour 4 : Portimao – Albufeira**

env. 45 km ⚡ 225 m ≈ 190 m

**Jour 5 : Albufeira – Faro**

env. 50 km ⚡ 145 m ≈ 150 m

**Jour 6 : Faro – Tavira**

env. 45 km ⚡ 10 m ≈ 40 m

**Jour 7 : excursion à Vila Real de Santo Antonio**

env. 60 km ⚡ 150 m ≈ 150 m

**Jour 8 : départ ou prolongement**

■ ■ ■ ■ ■ **Caractéristiques**

Légèrement vallonné le parcours ne compte presque que de brèves ascensions. Vous roulez souvent sur des pistes cyclables, des chemins agricoles et des routes secondaires peu fréquentées. Vous emprunterez néanmoins de courts tronçons sur lesquels la circulation est plus dense. Vous suivrez également des chemins de terre sur d'assez longues distances.



Arrivée possible sam 06.01. – 07.12.

Saison 1 : 06.01. – 22.03. | 02.11. – 07.12.

Saison 2 : 23.03. – 10.05. | 28.09. – 01.11.

Saison 3 : 11.05. – 27.09.

Autres dates sur demande

Prix par personne	Charme	Cat. A
Code de réservation	PO-AGRST-	08D 08A
Saison 1	1'049.-	915.-
Saison 2	1'345.-	1'119.-
Saison 3	1'825.-	1'435.-
Suppl. chambre simple	999.-	639.-
Location vélo		109.-
Location vélo-Plus		189.-
Vélo électrique		289.-

Categorie : hôtels 4\*

Nuits supplémentaires	Charme	Cat. A
Sagres	à partir de 125.-	à partir de 109.-
Suppl. chambre simple	169.-	79.-
Tavira	à partir de 95.-	à partir de 89.-
Suppl. chambre simple	145.-	89.-

**Prestations**

- Nuitées comme indiqué avec petit-déjeuner
- Accueil personnalisé (all./angl.)
- Acheminement quotidien des bagages
- Itinéraire parfaitement élaboré
- Documents de voyage (1x par chambre)
- Application de navigation et données GPS
- Assistance téléphonique

**À noter**

- Taxe de séjour, si exigée, n'est pas incluse



TOUTE L'ANNÉE



**Ines Spreeuwers – employée**

**Eurotrek :** bassins naturels, sentiers de randonnée époustouffants le long des levadas, climat doux toute l'année : Madère est une île paradisiaque. L'idéal est de partir randonner au printemps ou à la fin de l'automne, quand il ne fait pas trop chaud pendant la journée et que l'île n'est pas surpeuplée. J'y étais moi-même en novembre et j'ai vraiment apprécié le calme et les températures plus fraîches.

Arrivée possible mar, jeu, sam 06.01. – 07.12.

Saison 1 : 06.01. – 09.03. | 27.10. – 07.12.

Saison 2 : 10.03. – 25.05. | 29.09. – 26.10.

Saison 3 : 26.05. – 28.09.

Autres dates sur demande

Prix par personne

Code de réservation	PO-MAWPF-08A
Saison 1	915.-
Saison 2	1'039.-
Saison 3	1'175.-
Suppl. chambre simple	479.-
Supplément demi-pension (7x)	289.-

Catégorie : hôtels 4\* et 2x nuitées en hôtels 2\* (Porto da Cruz)

Nuits supplémentaires

Porto da Cruz	59.-
Suppl. chambre simple	35.-
Funchal	à partir de 99.-
Suppl. chambre simple	89.-

Prestations

- Nuitées comme indiqué avec petit-déjeuner
- Acheminement quotidien des bagages
- Accueil personnalisé (angl.)
- Transferts selon programme
- 1x trajet en bus Cabo Girao-Funchal
- 1x montée en téléphérique Monte/Funchal
- Itinéraire parfaitement élaboré
- Documents de voyage (1x par chambre)
- Application de navigation et données GPS
- Assistance téléphonique

À noter

- Taxe de séjour, si exigée, non incluse dans le prix du voyage

## RANDONNÉE À MADÈRE

### Randonnée Côtière et Jardins Fleuris.

Perdu au cœur de l'océan Atlantique, découvrez cet archipel tropical doté d'un remarquable climat subtropical et d'un paysage à couper le souffle ! L'île de Madère, surnommée le Jardin flottant ou la Perle de l'Atlantique est extrêmement attrayante, outre son ciel et sa mer royalement bleus, ses vallées majestueuses et ses montagnes agrémentées d'une flore très diversifiée selon les saisons. La côte sud, populaire, protégée des alizés dominants, est la plus calme, tandis que la côte nord montagneuse offre un spectacle de bleu, de vert et de blanc avec le ressac incessant de l'Atlantique qui dessine chaque falaise, baie et crique. L'île est aussi réputée pour son vin, ses broderies, ses fruits exotiques et son paysage époustoufflant. A travers cette randonnée, découvrez toutes les facettes de cette île !

#### Jour 1 : arrivée à Porto da Cruz

Arrivée individuelle à Porto da Cruz, charmant village de pêcheurs situé sur la côte nord-est de l'île. Prenez le temps de visiter le village et de déguster de nombreux produits agricoles comme le rhum, le vin rouge sec ou l'incontournable « Poncha », boisson à base de liqueur de sucre de canne, miel et orange fraîche pressée.

#### Jour 2 : randonnée en boucle sur la côte nord sauvage

env. 4,5-5h ↔ 15 km ⚡ 550 m ⚡ 550 m  
Après un court transfert vers Machico, vous marcherez le long de la côte septentrionale par la Boca do Risco, vieux chemin d'approvisionnement qui a servi à l'exploitation des vignobles. Aujourd'hui, l'étape vous mène vers l'un des plus beaux chemins de randonnée à travers la forêt des Mimosas, pins et eucalyptus en direction de Porto da Cruz. Une fois arrivé vous pourrez profiter d'une vue spectaculaire assis sur une des nombreuses terrasses.

#### Jour 3 : Porto da Cruz – Sao Vicente, côte nord calme

env. 3h ↔ 10 km ⚡ 350 m ⚡ 350 m  
Votre étape journalière débute à Santana, village traditionnel reconnu pour ses maisons typiques. Admirez les maisons traditionnelles aux toits de chaume et flânez dans ce village remarquable avant de reprendre la route pour le départ de la randonnée. La magnifique King Levada vous mène ensuite, dans une végétation semblable à la jungle, jusqu'à la cascade et aux sources du Ribeiro Bonito. En passant par de courts tunnels, vous arrivez à un endroit presque magique au fond de la vallée de la rivière. Pour finir, vous dégustez l'une des fameuses boissons et tartes dans l'accueillant bar Quinta do Levada.

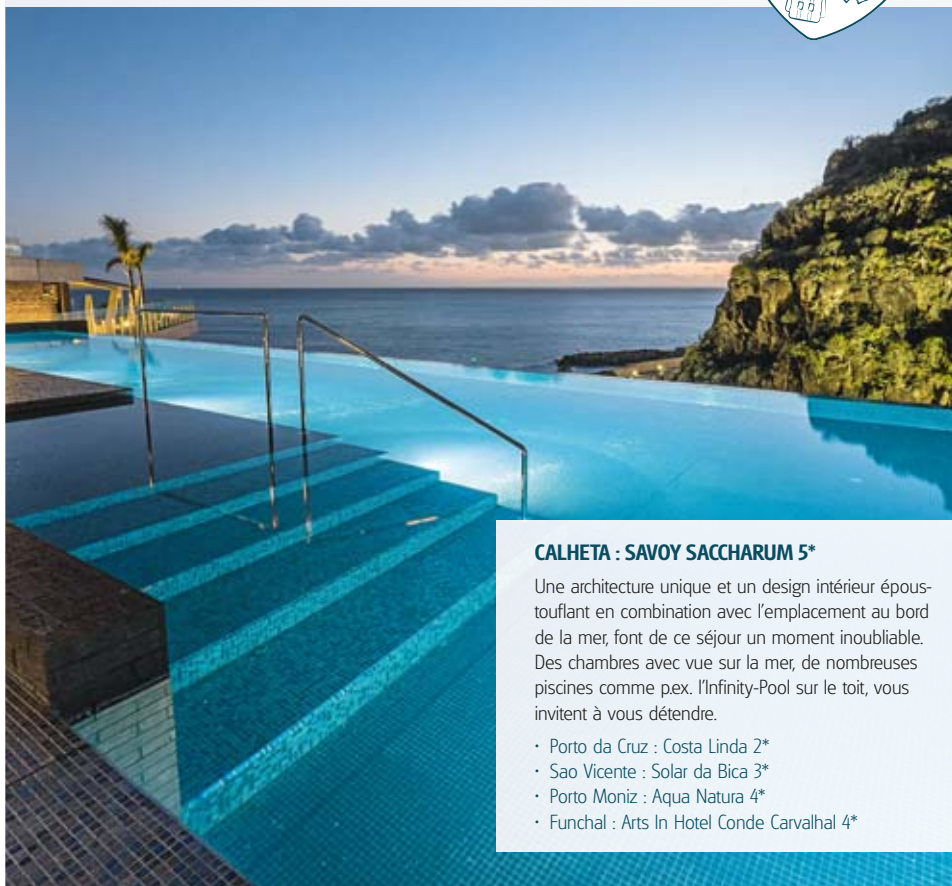
#### Jour 4 : Sao Vicente – Porto Moniz

env. 3,5-4h ↔ 11 km ⚡ 150 m ⚡ 350 m  
Transfert dans les montagnes au plateau de Paul da Serra. Vous marcherez le long de sentiers de haute altitude aux vues spectaculaires, au travers de forêts de lauriers ombragées, qui sont en partie classées par





## NOS HÔTELS DE CHARME



### CALHETA : SAVOY SACCHARUM 5\*

Une architecture unique et un design intérieur époustouflant en combinaison avec l'emplacement au bord de la mer, font de ce séjour un moment inoubliable. Des chambres avec vue sur la mer, de nombreuses piscines comme p.ex. l'Infinity-Pool sur le toit, vous invitent à vous détendre.

- Porto da Cruz : Costa Linda 2\*
- Sao Vicente : Solar da Bica 3\*
- Porto Moniz : Aqua Natura 4\*
- Funchal : Arts In Hotel Conde Carvalhal 4\*

l'UNESCO au patrimoine naturel mondial. Un chemin de randonnée agréable vous conduit par buissons fleurissants et colorés à Fanal, une forêt semblable à un conte de fées et une zone de pâturage. Dans l'après-midi vous rejoignez le village côtier de Porto Moniz avec ses vues magnifiques sur la mer bleue. Cet endroit charmant est bien connu pour ses piscines naturelles formées par les rochers de lave noire dans l'océan.

### Jour 5 : Porto Moniz – Calheta, Levada Nova

env. 4,5-5h → 17km ≈ 50m ≈ 650m

Aujourd'hui vous marcherez sur la côte sud-ouest vers de vertes collines, qui plongent à pic dans la mer un peu plus loin. Dans cette partie de l'île vous découvrirez l'original mode de vie de ses habitants, Prazeres est particulièrement connu comme l'un des plus beaux villages de l'île de Madère. Sur votre itinéraire vous déambulerez par la forêt d'Eucalyptus odorante tout en découvrant les Callas sauvages, les Amaryllis et les Agapantes. La randonnée prend fin à Calheta, village au bord de l'eau ou vous pourrez vous détendre sur la plage de sable fin.

### Jour 6 : Calheta – Funchal, Levada do Norte

env. 5h → 15km ≈ 250m ≈ 150m

Court transfert le long de la côte méridionale, avant d'atteindre le « Levada do Norte », le canal d'irrigation le plus long et le plus large du Sud de l'île. Sur les hauteurs de Quinta Grande et Campanario, vous découvrirez le Cap Girao qui est bien connu pour sa falaise; la deuxième plus haute du monde à 580 mètres. Ce point de vue est réputé pour son panorama absolument spectaculaire.

### Jour 7 : randonnée en boucle Monte & Jardin botanique

env. 3h → 8km ≈ 100m ≈ 550m

C'est en téléphérique que vous rejoignez le village de pèlerinage de Monte qui surplombe Funchal. Après avoir visité l'église Nossa Senhora do Monte et observé les passagers des traineaux en osier lancés à vive allure, vous démarrez cette étape finale d'une grande diversité. En suivant la Levada dos Tornos dans la vallée de Ribeiro de Joao Gomes, vous marchez à travers une végétation subtropicale. Bientôt, tout en profitant des vastes panoramas sur la côte, vous descendez dans la vieille ville animée de Funchal. Ne manquez pas la visite du sublime jardin botanique où vous admirerez la végétation exotique de l'île sur 35'000m².

### Jour 8 : départ ou prolongement



### Randonnée à Madère avec charme :

Vous passez vos nuits dans des hôtels sélectionnés avec des « extras » et peuvent profiter de tous les équipements. Vous pourrez ainsi profiter pleinement de ces hébergements de charme.

### Prix par personne – voyager avec charme

Code de réservation	PO-MAWPF-08D
Saison 1	1'145.-
Saison 2	1'319.-
Saison 3	1'435.-
Suppl. chambre simple	649.-

### Nuits supplémentaires

Porto da Cruz	85.-
Suppl. chambre simple	55.-
Funchal Saison 1	129.-
Funchal Saison 2	145.-
Funchal Saison 3	155.-
Suppl. chambre simple	145.-

### Caractéristiques

Vous randonnez sur de bons itinéraires, très variés. Attention, certains chemins sont étroits et nécessitent un pied sûr et de ne pas souffrir du vertige, notamment le long des « Levadas » (canaux d'irrigations). Une bonne condition physique est également requise pour effectuer les randonnées pouvant durer jusqu'à 5 heures de marche.



TOUTE L'ANNÉE



Arrivée possible jeu, sam 06.01. – 07.12.  
en plus les vendredi du 29.03. – 25.10.  
Saison 1 : 06.01. | 29.03. – 23.03. | 27.10. – 07.12.  
Saison 2 : 24.03. – 25.05. | 29.09. – 26.10.  
Saison 3 : 26.05. – 28.09.

Prix par personne

Code de réservation	PO-AGWLT-08X
Saison 1	815.-
Saison 2	1'049.-
Saison 3	1'239.-
Suppl. chambre simple	589.-

Catégorie : beaux hôtels 4\* avec piscine

Nuits supplémentaires sur notre site

Prestations

- Nuitées comme indiqué avec petit-déjeuner
- Acheminement quotidien des bagages
- Accueil personnalisé (all./angl.)
- Transferts selon programme
- Itinéraire parfaitement élaboré
- Documents de voyage (1x par chambre)
- Application de navigation et données GPS
- Assistance téléphonique

À noter

- Trajets en transport public, env. CHF 15.- par personne
- Trajet en bateau île de Tavira – Tavira, env. CHF 5.- par personne
- Taxe de séjour, si exigée, n'est pas incluse

## RANDONNÉE CÔTIÈRE D'ALGARVE

### D'ouest en est, le long de la côte Atlantique sauvage.

Lors de ce voyage, vous découvrirez des plages idylliques ainsi que les magnifiques paysages côtiers de l'Algarve sous leurs multiples facettes : à l'ouest, un paysage naturel et sauvage vous attend, accompagné de falaises abruptes, de formations rocheuses imposantes et de parois en calcaire uniques. Dans l'Est méditerranéen, vous explorerez des plages étendues ainsi que des lagunes à perte de vue tout autour de la réserve naturelle de Ria Formosa – paradis sur terre pour de nombreuses espèces d'oiseaux et d'animaux marins. Tout le long du littoral, dans les jolis petits villages de pêcheurs, vous pourrez découvrir diverses traditions et coutumes. Les sentiers de randonnée que vous emprunterez seront jalonnés de fleurs et de plantes de toutes sortes. Le circuit de l'Algarve est donc une randonnée parfaite pour les amoureux de plages paradisiaques et de nature à l'état pur.

**Jour 1 : arrivée à Lagos**

**Jour 2 : randonnée circuit sur la côte ouest sauvage**

☀ env. 5h ↔ 14km ⚡ 400m ≈ 400m

**Jour 3 : randonnée circuit Ponta da Piedade**

☀ env. 5h ↔ 16km ⚡ 400m ≈ 400m

**Jour 4 : Lagos – Albufeira**

☀ env. 5,5h ↔ 15km ⚡ 500m ≈ 500m

**Jour 5 : Albufeira – Faro**

☀ env. 4h ↔ 11km ⚡ 50m ≈ 50m

**Jour 6 : Faro – Tavira**

☀ env. 5h ↔ 19km ⚡ 150m ≈ 150m

**Jour 7 : randonnée circuit Vila Real de San Antonio**

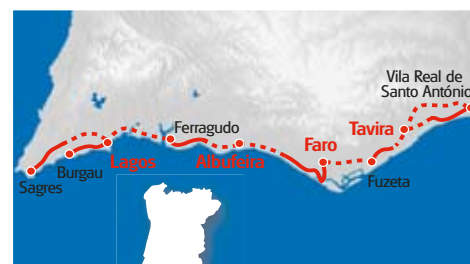
☀ env. 4h ↔ 15km ⚡ 150m ≈ 150m

**Jour 8 : départ ou prolongement**

■□□ Caractéristiques

Votre voyage en randonnée vous mènera continuellement sur des chemins agréables, des sentiers sablonneux et rocailloux, des parcours en montée le long des falaises ainsi que sur quelques routes

en terre. Pour les randonnées d'une durée maximale de 5h30, il est important d'avoir non seulement une bonne condition physique, mais aussi un pied sûr et un bon équilibre, surtout lorsque vous emprunterez les chemins parfois caillouteux le long des falaises. Au travers de magnifiques sentiers côtiers, vous pourrez découvrir la diversité et la richesse du littoral à l'est et l'ouest de l'Algarve.



# CONDITIONS DE VOYAGE

## 1. INSCRIPTION / SIGNATURE DU CONTRAT

Pour s'inscrire à un voyage chez Eurotrek, il faut effectuer une réservation. Le contrat avec Eurotrek sera conclu uniquement lorsque la confirmation de voyage sera délivrée. Le voyageur est lié dès le jour de la réservation pour une durée de dix jours ouvrables. Si Eurotrek ne délivre pas la confirmation de voyage pendant cette période, le contrat ne prend pas effet. Le descriptif du voyage, les conseils aux voyageurs et les conditions de voyage décrites ici font partie intégrante de ce contrat avec Eurotrek.

Si le contenu de la confirmation de voyage diffère de celui de l'inscription, une nouvelle offre d'Eurotrek est mise à disposition. Si elle n'est pas expressément rejetée par le client dans les 3 jours, le contrat est conclu conformément à l'offre d'Eurotrek.

Les réservations reçues moins de 4 jours ouvrables avant l'arrivée seront rejetées. Pour les réservations faites 5 jours ouvrables ou moins avant l'arrivée, des frais express de CHF 50.- par réservation seront facturés. Les réservations à partir de 10 jours ouvrables avant l'arrivée ne peuvent être payées que par carte de crédit.

Si un voyageur procède à l'inscription de plusieurs personnes, il est garant de leur engagement comme du sien, notamment en ce qui concerne le paiement du voyage. Le descriptif du voyage, les conseils aux voyageurs et les conditions de voyage leur sont directement applicables.

Si l'agence de réservation ou Eurotrek transmettent au voyageur un forfait ou une prestation d'un autre tour-opérateur ou d'une entreprise de services, le client souscrit le contrat avec chaque entreprise. Les conditions de voyage propres au nouveau contrat sont alors valables (par exemple: billets d'avion). Eurotrek organise la plupart de ses séjours en collaboration avec des représentants locaux. Le voyageur rencontre sur place les représentants de l'organisation correspondante.

Bons d'achat et autres avantages sont à remettre ou à faire valoir lors de la réservation. Dès qu'Eurotrek a délivré la confirmation, les bons d'achat et autres avantages ne peuvent plus être pris en compte.

## 2. PRIX ET CONDITIONS DE PAIEMENT

### 2.1. Prix

Les prix des offres sont indiqués en francs suisses (CHF). Les prix en francs suisses sont valables pour les réservations effectuées en Suisse. Elles peuvent également être payées en euros, si la demande expresse en est faite lors de la réservation et concerne un voyage dans la région de l'UE.

Les prix des offres sont visibles dans les catalogues et sur le site internet. Dans la mesure où nulle autre information ne figure dans le descriptif, les prix sont valables pour une personne en chambre double/cabine double/tente double, TVA incluse. Les prix sont valables du 01.11.2023 au 31.10.2024.

Des frais (CHF 20.- par adulte) sont prélevés pour toute réservation auprès d'Eurotrek. Ils incluent les coûts systémiques prescrits par la loi pour la garantie des fonds de la clientèle par le Fonds de garantie de la branche suisse du voyage. Si le voyageur souhaite apporter des modifications aux voyages annoncés, Eurotrek peut facturer des frais à la carte de CHF 50.- (max. CHF 100.-). Pour les réservations en agence de voyage, celle-ci peut exiger ses propres frais de réservation.

### 2.2. Conditions de paiement

Après son inscription, le voyageur reçoit la confirmation du voyage. Un acompte de 30% du montant total, min. CHF 300.-, est à verser dans les 10 jours après réception de la confirmation. Le solde doit être réglé au plus tard 35 jours avant le début du séjour. Pour les réservations de dernière minute faites moins de 36 jours avant le début du séjour, le prix total du séjour est à régler de suite. Les documents de voyage seront envoyés après réception du paiement intégral. Tous les frais bancaires sont à la charge du client.

Le client peut payer jusqu'à 50% du prix du séjour, max. CHF 500.-/personne, en chèques Reka. Si le prix du voyage n'est pas payé dans les délais fixés, Eurotrek peut résilier le contrat. Dans ce cas, les frais d'annulation décrits au § 5.1. seront appliqués.

## 3. PRESTATIONS

Les prestations incluses dans le prix sont décrites dans le descriptif du programme, dans la partie « Prestations ». Si les prestations ou le programme du séjour sont modifiés, le client sera informé avant de recevoir la confirmation du voyage.

Les trajets aller et retour ne sont compris dans aucune offre. Tous les transferts pendant le séjour sont inclus, dans la mesure où ils sont mentionnés sous « Prestations ». Il est prévu un exemplaire des documents de voyage par chambre. Les cartes et les informations générales seront mises à disposition dans la mesure du possible.

## 4. CHANGEMENT DE PRIX OU DE PROGRAMME AVANT LE VOYAGE

Eurotrek se réserve le droit de modifier le prix du séjour, le programme du séjour ou certaines prestations avant le début du voyage, dans la mesure où cela serait indispensable pour des raisons imprévisibles ou inévitables. La répercussion sur le prix sera communiquée en même temps que le changement de programme ou de prestation.

Les prix peuvent être augmentés pour les raisons suivantes : si les frais de transport, les taxes ou les redevances augmentent après confirmation du séjour ou si le taux de change varie considérablement. L'augmentation du prix sera communiquée maximum 3 semaines avant le début du contrat. L'augmentation du prix sera répercutée en conséquence sur le prix total du voyage.

Si l'augmentation du prix devait atteindre plus de 10% du prix total ou si le changement de programme devait conduire à une modification essentielle du contrat, Eurotrek en fera part au voyageur dès que possible. Le voyageur peut accepter les modifications, participer à un voyage de remplacement ou annuler le contrat. Dans ce cas précis, les sommes déjà versées seront remboursées intégralement. Aucune indemnité supplémentaire ne sera versée.

## 5. ANNULATION DU FAIT DU CLIENT / LEGERES MODIFICATIONS / MODIFICATION DE RESERVATION / PERSONNE DE REMPLACEMENT

La date de modification ou d'annulation correspond au jour ouvré de réception par Eurotrek de l'information : pour les samedis, dimanches et jours fériés, c'est le jour ouvré suivant qui fait foi (ceci vaut également pour les informations communiquées par mail, par message déposé sur le site internet, par message vocal, etc).

### 5.1. Annulation du fait du client

Le client peut annuler le séjour réservé à tout moment avant le début du voyage. Une annulation écrite doit parvenir à Eurotrek. Des frais de dossier d'un montant de CHF 40.- par personne (max. CHF 80.-) seront exigés. Aux frais de dossier, s'ajouteront des frais d'annulation calculés suivant un pourcentage du montant total :

jusqu'à 29 jours avant le début du séjour <span> </span> :	20 <span> </span> %
28-15 jours avant le début du séjour <span> </span> :	50 <span> </span> %
14-8 jours avant le début du séjour <span> </span> :	70 <span> </span> %
7-1 jour(s) avant le début du séjour <span> </span> :	90 <span> </span> %
0 jour avant le début du séjour / no-show <span> </span> :	100 <span> </span> %

Les conditions d'annulation suivantes s'appliquent aux voyages vélo et bateau :

jusqu'à 84 jours avant le début du séjour <span> </span> :	20 <span> </span> %
83-42 jours avant le début du séjour <span> </span> :	30 <span> </span> %
41-28 jours avant le début du séjour <span> </span> :	60 <span> </span> %
27-4 jours avant le début du séjour <span> </span> :	80 <span> </span> %
3 jours avant le début du séjour / no-show <span> </span> :	100 <span> </span> %

Les commandes pour le transport des bagages peuvent être annulées sans frais jusqu'à 5 jours ouvrables avant l'arrivée. Dans ce cas, seuls les frais de réservation sont dus. En cas d'annulation ultérieure, le premier transport des bagages et les frais de réservation seront facturés.

### 5.2. Légères modifications

Si le client réclame des modifications mineures après confirmation de la réservation (par exemple : transferts, nuits supplémentaires, location de vélo), un supplément de CHF 60.- par modification sera exigé.

### 5.3. Modification de réservation

Si le client souhaite modifier les dates, la durée ou la destination du voyage, le type de transport, le type de logement, la catégorie, etc., Eurotrek s'efforce de satisfaire ses demandes. Si Eurotrek peut satisfaire la requête, la modification de la réservation sera traitée à la fois comme une annulation selon le § 5.1 et une nouvelle inscription. Les frais d'annulation indiqués au § 5.1 et les coûts des nouvelles prestations réservées seront facturés au client.

### 5.4. Personne de remplacement

Le client a le droit de nommer une personne de remplacement qui apparaît dans le contrat. Le voyageur et la personne de remplacement se portent tous deux garants de l'acquiescement du prix du voyage et des frais supplémentaires éventuels. La personne de remplacement doit remplir les conditions de participation au voyage. Des frais de traitement de CHF 40.- par personne (max. CHF 80.-) seront exigés. Un surcoût peut apparaître en cas de changement de voyageur, il sera à verser par le client ou la personne de remplacement.

## 6. ANNULATION DU FAIT D'EUREOTREK

Pour certains séjours, un nombre minimum de participants est indiqué dans le descriptif du séjour. Si le nombre minimum de participants n'est pas atteint, Eurotrek se réserve le droit d'annuler le voyage au plus tard 2 semaines avant la date du départ. Les sommes déjà versées seront intégralement remboursées, exception faite des frais et du coût de l'assurance voyage. Aucune indemnité supplémentaire ne sera versée.

Si le déroulement du séjour risque d'être compromis, considérablement compliqué, voire rendre impossible pour cause de force majeure, de mesures officielles, d'agitations politiques, de grèves ou autre complications imprévisibles et inévitables, Eurotrek peut annuler le voyage. Les sommes déjà versées seront intégralement remboursées, exception faite des frais d'assurance voyage. Aucune indemnité supplémentaire, p. ex. pour les frais d'arrivée et de départ, ne sera versée.

Eurotrek se réserve le droit d'annuler le voyage d'un client, s'il y a une raison légitime (par exemple : s'il est clair que le client ne remplit pas les conditions de participation). Dans ce cas, les frais d'annulation décrits au § 5.1. seront appliqués.

## 7. CONDITIONS DE PARTICIPATION ET OBLIGATION DE COLLABORATION

Le voyageur doit remplir les conditions de participation au séjour réservé. Pour les séjours en liberté, un programme quotidien recommandé est adressé à chaque client. Le voyageur décide si sa condition physique et/ou l'environnement (météo, etc.) permettent de participer aux activités prévues et si le programme lui est adapté. Dans les groupes avec guide, le participant doit informer celui-ci de ses difficultés. Les consignes du guide-accompagnateur doivent être suivies/s'appliquent dans tous les cas.

Si le voyageur ne peut pas suivre l'activité du jour pour des raisons personnelles ou à cause des conditions météorologiques et qu'il prend un moyen de transport pour qui n'est pas inclus dans le prix du séjour pour rejoindre l'étape suivante les frais correspondants lui sont imputés.

Si un participant à un séjour en groupe dérange constamment les autres voyageurs met sa vie, celle d'un autre participant ou celle d'un tiers en danger, le guide-accompagnateur peut l'exclure du séjour. Le prix du voyage ne sera pas remboursé et les éventuels frais supplémentaires occasionnés seront à la charge du voyageur exclu.

Le voyageur est responsable du matériel loué ou mis à sa disposition. En cas de dégat, il est indispensable d'en informer sans attendre le responsable du groupe ou les personnes indiquées dans les documents reçus. Le participant est responsable des dégâts causés de son fait. Si le voyageur ne peut pas participer à une activité (partiellement ou totalement), le prix du séjour ne sera pas remboursé.

## 8. PRESCRIPTIONS D'ENTREE SUR LE TERRITOIRE ET REGLES / DISPOSITIONS SANITAIRES

Pour les séjours avec Eurotrek, les citoyens suisses et du Lichtenstein ont besoin d'un passeport ou d'une pièce d'identité en cours de validité. Les citoyens des autres pays s'informent auprès de leur ambassade des dispositions en vigueur et doivent apporter leurs pièces d'identité.

## 9. CHANGEMENT DE PROGRAMME PENDANT LE SEJOUR

Les conditions météorologiques ou d'autres circonstances peuvent mener à des changements de programme. Eurotrek se réserve le droit de modifier le programme lorsque des circonstances imprévisibles ou inévitables le nécessitent. Cependant, Eurotrek s'efforce de proposer des prestations similaires de remplacement. Si ces prestations devaient engendrer des coûts trop élevés ou un investissement excessif, Eurotrek peut refuser de les prendre à sa charge. Dans ce cas, les coûts supplémentaires sont à la charge des voyageurs. Idem en cas de force majeure.

## 10. INTERRUPTION DU SEJOUR OU PRESTATIONS NON SUIVIES

Si le voyageur interrompt le séjour plus tôt que prévu ou qu'il ne participe pas à toutes les prestations réservées, le prix du voyage ne peut pas être remboursé. Les coûts éventuels qui en découleraient (par exemple : pour le transport du retour) sont à la charge du participant. Eurotrek conseille de souscrire une assurance voyage.

## 11. RECLAMATIONS PENDANT LE VOYAGE, REVENDICATIONS

Si un client dépose une réclamation pendant le voyage ou subit des dommages, il doit immédiatement informer les représentants sur place. Si ceux-ci ne sont pas joignables, le client doit informer directement Eurotrek. S'il n'y a pas de solution ou qu'elle est insuffisante, il est nécessaire de réclamer une attestation au guide-accompagnateur ou au représentant sur place. Le guide-accompagnateur ou le représentant sur place ne sont pas autorisés à accepter les revendications au nom de la société Eurotrek.

Les réclamations sont à faire parvenir par écrit à Eurotrek dans une période de 30 jours après la fin du voyage contracté. Si le participant n'a pas signalé sur place les manquements, les dégâts subis, etc. et n'a pas de confirmation des représentants sur place ou n'a pas fait valoir ses revendications dans le délai des 30 jours après la fin du voyage contracté, il perd son droit de réclamation.

## 12. RESPONSABILITE

### 12.1. Généralités

La responsabilité d'Eurotrek est pleine et entière pour ce qui est du respect des dispositions légales et des accords internationaux.

## 12.2. Clauses de non-responsabilité

Eurotrek n'est pas responsable dans les cas suivants notamment (liste non exhaustive) :

- quand le dégat est dû à un oubli du client avant ou pendant le voyage (par exemple : équipement insuffisant, non-respect des consignes du guide-accompagnateur ou des remarques contenues dans les documents, mauvaise estimation de ses capacités).
- quand le dégat est dû à un cas de force majeure ou à des circonstances qui, malgré les précautions prises par Eurotrek ou par le prestataire, étaient imprévisibles ou inévitables.
- quand le dégat résulte de la négligence imprévisible ou inévitable d'un tiers qui n'est pas associé à l'exécution du contrat.

## 12.3 Objets de valeur et équipement personnel

Si le voyageur utilise son propre équipement, il en est intégralement responsable, notamment pour ce qui est de son transport, de sa bonne utilisation et du respect des mesures de conservation. Cela concerne principalement les cyclistes. Eurotrek décline toute responsabilité pour ces objets, même s'ils sont confiés à Eurotrek pour des raisons de transfert, de stockage ou à d'autres fins.

## 12.4 Retard des transports publics

Eurotrek n'est pas responsable des retards des transports publics. Eurotrek conseille aux voyageurs de prendre en compte de possibles retards lors de la planification de leur voyage.

## 12.5 Manifestations pendant le voyage

Si le voyageur décide de prendre part à des manifestations ou excursions ne faisant pas partie du programme (prestations externes), la responsabilité d'Eurotrek n'est pas engagée. Eurotrek n'est pas responsable des prestations externes d'entreprises tierces.

## 12.6 Responsabilité hors contrat

La responsabilité hors contrat d'Eurotrek s'applique dans le respect des lois applicables et des accords internationaux. La responsabilité n'est engagée que dans le cadre des lois applicables.

## 12.7 Eventualités

Eurotrek n'est pas responsable du temps perdu, des vacances gâchées ou des dégâts causés par la frustration.

## 13. GARANTIE

Eurotrek est membre du Fonds de garantie de la branche suisse du voyage qui s'assure que les sommes versées par le client sont en sécurité.

## 14. PROTECTION DES DONNEES

Eurotrek informera les voyageurs sur les programmes et activités. Le voyageur a la possibilité d'annuler ce service à tout moment en écrivant à eurotrek@eurotrek.ch. Le voyageur peut exiger de consulter les données enregistrées ou la suppression de ses données. Eurotrek se réserve le droit de communiquer les données de la clientèle ou du client (nom, adresse, numéro de téléphone) à des prestataires si cela s'avère nécessaire au bon déroulement du voyage.

## 15. ASSURANCES

Une assurance annulation est obligatoire pour le voyageur. Elle n'est pas incluse dans le forfait du voyage. Le voyageur peut renoncer à souscrire l'assurance s'il peut présenter une couverture d'assurance similaire. Le voyageur peut souscrire une assurance annulation ainsi qu'une assurance rapatriement chez Eurotrek. Les prestations de l'assurance sont conformes à la police d'assurance.

## 16. PRESCRIPTION

Toutes les revendications contre Eurotrek sont prescrites un an après la fin du voyage contracté. Les délais de prescription plus courts dans les lois applicables et accords internationaux ne s'annulent pas. Si les lois et accords internationaux contiennent des délais de prescription plus longs, impératifs et non amendables par contrat, alors ceux-ci sont applicables de plein droit.

## 17. MEDIATEUR

En cas de litige, vous devez vous adresser au médiateur qui est soucieux de parvenir à un accord juste et équilibré. Contactez le médiateur à l'adresse suivante : médiateur du secteur touristique suisse, Eitelstrasse 42, 8038 Zurich.

## 18. DROIT APPLICABLE, TRIBUNAL COMPETENT

Le droit suisse est applicable aux relations juridiques entre le client et Eurotrek. Toute plainte contre Eurotrek relève uniquement du tribunal de la ville de Zurich (Suisse).

Les conditions de voyage et les clauses du contrat s'appliquent sous réserve des dispositions impératives et non amendables prévues dans le cadre de l'application des lois et des accords internationaux.

## EDITION

### Responsable du contenu

Eurotrek AG, Lerzenstrasse 21, CH-8953 Dietikon, téléphone +41(0) 44 316 10 00, fax +41(0) 44 316 10 01, eurotrek@eurotrek.ch, [www.eurotrek.ch](http://www.eurotrek.ch)

### Conception graphique/réalisation :

FR!spiit – Agentur für Grafik & Kommunikation  
(Walter Friesenegger, Isabel Kobler, Sara Pidner)

### Cartes

FR!spiit (Isabel Kobler, Sara Pidner)

### Images

Image de couverture : iStock.com/WLDavies  
Eurotrek AG, Eurofun Touristik GmbH, Pxabay. Fotolia. Shutterstock und mit freundlicher Genehmigung unserer Partner.

Pour les images dont l'auteur n'est pas connu, les droits restent valables et seront remboursés selon nos conditions. Il n'était pas possible d'identifier chaque photographe par son nom.

### Imprimerie

Niedermarkt Druck AG, St. Gallen

Sous réserve de fautes d'impression, d'erreurs, de modifications techniques ou autres et de changement dans la disponibilité des voyages.

# VOYAGES INDIVIDUELS AVEC TRANSPORT DES BAGAGES

Consultation et vente

**COMMANDEZ D'AUTRES CATALOGUES :**

Tel.: 044 316 10 00  
eurotrek@eurotrek.ch  
[www.eurotrek.ch](http://www.eurotrek.ch)

**Eurotrek AG**  
Lerzenstrasse 21  
CH-8953 Dietikon

