


Côte d'Azur

DIE LEUCHTENDE KÜSTE SÜDFRANKREICHS.

Wandern 

7 Tage / 6 Nächte

Anreiset termine täglich (außer SA, SO)

20.03. – 20.06. | 04.09. – 27.10.

Teilnehmerzahl: mind. 2 Personen

Anreise/Parken/Abreise

- Bahnreise nach Cannes und per Bus (www.lignesdazur.com) in ca. 1 Stunde nach Grasse.
- Flughafen Nizza und von dort per Bus (www.nice.aeroport.fr) in ca. 1,5 Stunden nach Grasse.
- Parken: öffentliche Parkplätze und Parkhäuser ca. EUR 90,-/Woche, keine Vorreservierung.
- Rückreise von Menton nach Grasse per Bahn in ca. 2 Stunden (www.ter-sncf.com). Oder Rückreise per Bus über Nizza in ca. 1,5 Stunden.

Preise

Buchungscode	FR-COWGM-07X
Grundpreis	1.069,-
Zuschlag EZ	369,-

Kategorie: 1x schönes 4****-Hotel (Grasse), sowie landestypische Gasthofe und charmante 2**- und 3***-Hotels (franz. Klassifizierung)

Zusatznächte

Menton	105,-
Zuschlag EZ	85,-

Leistungen

Enthalten

- Übernachtungen wie angeführt
- Frühstück
- 3 Abendessen (Pont du Loup, Saint Jeannet und Sainte-Agnès)
- Gepäcktransfer (1 Gepäckstück pro Person)
- Bestens ausgearbeitete Routenführung
- Ausführliche Reiseunterlagen 1x pro Zimmer
- Kurtaxe, soweit fällig, im Reisepreis enthalten
- Service-Hotline

Optional

- Rücktransfer von Menton nach Grasse, buchbar auf Anfrage, Reservierung erforderlich, zahlbar vorab.

Hinweis

- Busfahrt Grasse Hotel – Grasse Busbahnhof, ca. EUR 2,-/Person

Tourencharakter

Einfache bis mittelschwere Touren mit 3,5 bis 5 Stunden Gehzeit. Sie können Wandern und Kultur bei dieser Reise sehr gut kombinieren. Die sehr abwechslungsreichen Höhenwege, Wanderpfade und Nebenstraßen sind gut und einfach zu begehen. Sie sollten lediglich Ausdauer und Grundkondition für die längeren Touren mitbringen.

Die Natur im Hinterland zwischen Grasse und Menton hat seine Ursprünglichkeit bewahrt und bietet wunderbare Wege mit fantastischen Ausblicken. Berge und Meer, im Hintergrund die hohen Gipfel des Mercantour und die weite Aussicht auf das tiefblaue Mittelmeer – ein herrlicher Kontrast. Das Klima ist göttlich und die Fauna und Flora entsprechend vielseitig. Die Dörfer „hängen“ oft förmlich an den Bergen, die steilen Schluchten sind fantastisch und beeindruckend durch umwerfende Wasserfälle. Und immer scheint die Sonne an der leuchtenden Küste Südfrankreichs.



1. Tag: Anreise nach Grasse

2. Tag: Grasse – Pont du Loup

 ca. 4,5 h  16 km  480 m  640 m

Kurze Busfahrt zum Beginn des Wanderweges, dieser führt hoch über Grasse in das am Berg liegende Dorf Bar sur Loup. Nehmen Sie sich Zeit für die Besichtigung der Kirche, der Altar von Bréa aus dem 15. Jhd. ist sehr beeindruckend. Optional wandern Sie am „Weg des Paradieses“ bis zum Adlerhorst im mittelalterlichen Dorf Gourdon und steigen dann über den abenteuerlich durch die Wolfschlucht führenden Weg nach Pont du Loup ab.

3. Tag: Pont du Loup – Vence

 ca. 4,5 h  16 km  440 m  750 m

Am Morgen bringt Sie ein Transfer nach Courmes, anschließend besteigen Sie den Gipfel des Courmettes, der einen fantastischen Panoramablick bietet: von Nizza bis nach Mandelieu, über den Nationalpark Mercantour und das Mittelmeer. Es ist einer der eindrucksvollsten Ausblicksorte der gesamten Region. Über die Kante des Puy de Tourette ragen die Kalksteinplateaus von Caussole, Vence und du Cheiron. Dahinter verbergen sich die Dörfer von Cipièrre, Gréolières und Coursegoule. Während des Abstiegs nach Vence bezaubert die charakteristische Mittelmeerlandschaft.

4. Tag: Vence – Saint Jeannet

 ca. 5 h  15 km  590 m  750 m

Baou des Blancs, Baou des Gris oder de Saint Jeannet, so nennen sich die Landspitzen, die über der Küste ragen. Über Kalkstein durch mediterranere Vegetation und vorbei an mittelalterlichen Gehöften. Über einen



Steig überwinden Sie die tiefe Schlucht von Cagne, so erreichen Sie das Dorf Saint Jeannet.

5. Tag: Saint Jeannet – Sainte-Agnès

 ca. 4 h  12 km  770 m  580 m

Transfer nach La Turbie. Wanderung mit weiten Ausblicken über Monaco ins mittelalterliche Roquebrune, Cap Martin und Menton. Auf dem Gipfel von Baudon auf 1.200m ist der Rundblick auf die Berge und das Meer einfach sagenhaft. Der Aufstieg nach Sainte-Agnès führt vorbei am alten Dorf Gorbio, dem höchsten Ort des Küstengebiets.

6. Tag: Sainte-Agnès – Menton

 ca. 3,5 h  10 km  250 m  920 m

Auf Ihrer letzten Wanderetappe erwartet Sie der traumhafte Abstieg nach Menton! Bis 1935 gab es gar keinen anderen Zugang zum Meer als diesen Fußweg. Mit Blick aufs Meer führt diese Strecke durch die verschiedensten Formen der Vegetation mit entsprechend ständig wechselnden Düften.

7. Tag: Abreise oder Verlängerung

