



Wandern  

5 Tage / 4 Nächte: Treuchtlingen – Eichstätt

7 Tage / 6 Nächte: Treuchtlingen – Beilngries

9 Tage / 8 Nächte: Treuchtlingen – Kelheim

Anreisetermine täglich 01.04. – 08.10.

Saison 1: 01.04. – 07.05. | 18.09. – 08.10.

Saison 2: 08.05. – 18.06. | 04.09. – 17.09.

Saison 3: 19.06. – 03.09.

Anreise/Parken/Abreise

- Bahnreise nach Treuchtlingen und in wenigen Gehminuten zum Starthotel.
- Flughafen München.
- Parken: beschränkte Anzahl Hotelparkplätze, ca. EUR 5,-/Tag, keine Vorreservierung möglich. Kostenlose Parkplätze am Bahnhof Treuchtlingen.
- Rückfahrt nach Treuchtlingen per Bahn, von Kelheim (per Bus nach Kelheim-Saal) ca. 2,5 Stunden (1x umsteigen), von Beilngries ca. 2 Stunden (1x umsteigen) und von Eichstätt ca. 30 Minuten.

Preise

9/8	Buchungscode	DE-ATWTK-09X
Saison 1		789,-
Saison 2		869,-
Saison 3		929,-
Zuschlag EZ		269,-
7/6	Buchungscode	DE-ATWTB-07X
Saison 1		639,-
Saison 2		689,-
Saison 3		739,-
Zuschlag EZ		199,-
5/4	Buchungscode	DE-ATWTE-05X
Saison 1		459,-
Saison 2		489,-
Saison 3		549,-
Zuschlag EZ		129,-

Kategorie: Mittelklassehotels und Gasthöfe

Altmühltal Panoramaweg





WO BAYERN AM SCHÖNSTEN IST.

Auf Ihrer Wanderung entlang des Altmühltal-Panoramaweges begleiten Sie schroffe Dolomit-Felsen, sonnenüberflutete Wacholderheiden, sanfte Flusstäler und ausgedehnte Wälder. Der Naturpark Altmühltal ist vor allem wegen seines romantischen Landschaftsbildes bekannt und somit prädestiniert für eine gemütliche Wanderwoche inmitten ursprünglicher Natur. Dazu kommt eine geschichtsträchtige Kulturlandschaft: Mächtige Wallanlagen, rekonstruierte Kastelle und spektakuläre Schatzfunde sind Zeugnisse aus der Zeit der Kelten und Römer. Adelsgeschlechter errichteten Burgen und Schlösser, Fürstbischöfe prächtige Kirchen und Klöster. Auch kulinarisch kommen Sie voll auf Ihre Kosten: von würzigen Wurstspezialitäten bis zum regionalen Hopfen, in Form von zahlreichen wohlschmeckenden Biersorten.





1. Tag: Anreise nach Treuchtlingen

Das idyllische Altmühlstädtchen Treuchtlingen liegt zentral im Naturpark Altmühltal, dem zweitgrößten Naturpark Deutschlands. Nutzen Sie den Anreisetag für ein entspanntes Bad in der bekannten Altmühltherme.

2. Tag: Treuchtlingen – Pappenheim/Umgebung





 ca. 4 h  14 km  280 m  290 m
Mit Blick auf die Altmühl, die sich in vielen Windungen durch das Tal schlängelt, geht es über die Teufelskanzel in Richtung mittelalterliches Pappenheim. Über den Aussichtspunkt Hollerstein steigen Sie wieder hinab zur Altmühl und wandern gemütlich entlang des Flusslaufs in Ihren Zielort, wo Sie die imposante Burg, Sitz der ehemaligen Reichserbmarschälle, empfängt.

3. Tag: Pappenheim/Umgebung – Mörnsheim/Umgebung





 ca. 4,5 h  15 km  390 m  380 m
Über einen aussichtsreichen Höhenweg wandern Sie nach Solnhofen, dem Abbauort des berühmten Solnhofener Plattenkalkes und Fundort von über 140

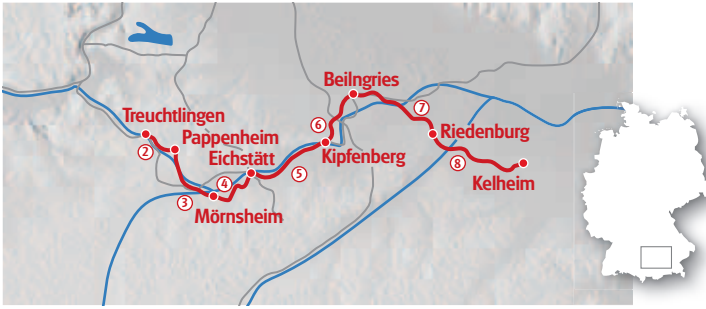
Millionen Jahre alten Fossilien. Bald darauf erwartet Sie ein traumhaftes und sehr beliebtes Fotomotiv: das Naturdenkmal „Zwölf Apostel“ – schroffe Kalksteinfelsen eingebettet in Wacholderheiden.

4. Tag: Mörnsheim/Umgebung – Eichstätt





 ca. 6 h  25 km  620 m  650 m
Sie passieren das Geodenkmal „Burgsteinfelsen“ und wandern durch Wald- und Wacholderheiden und in späterer Folge auf einem aussichtsreichen Höhenweg bis Eichstätt. Übertagt von der Willibaldsburg ist die Bischofsstadt ein barockes Gesamtkunstwerk mit repräsentativen Bauten sowie verträumten Gassen.

5. Tag: Eichstätt – Kipfenberg





 ca. 6 h  26 km  720 m  740 m
Vorbei am markanten Osterberg und dem römischen Kastell Vetoniana zur Buchenhüller Mammuthöhle. Über wunderschöne Höhenwege oberhalb der Altmühl, mit fantastischen Blicken auf Tal und Felswände, genießen Sie die schönsten Seiten des Panoramaweges. Sie durchwandern die Gungoldinger Wacholderheide, ein einzigartiges Naturschutzgebiet, über die Arnberger Leite und dem Limes-Wachturm nach Kipfenberg.



6. Tag: Kipfenberg – Beilngries





 ca. 5,5 bis 6 h  24 km  540 m  550 m
Diese Wanderetappe startet mit tollen Blicken ins schöne Anlautertal. Kinding empfängt Sie mit einer mächtigen Wehrkirche und gemütlichen Gasthäusern. Kurz darauf hält der Panoramaweg erneut, was sein Name verspricht: grandiose Ausblicke ins Altmühltal und auf bizarre Felsformationen. Später erwartet Sie ein weiterer Aussichtspunkt: Main-Donau-Kanal, Arzberg, Beilngries, Altmühl und Sulz. Steil bergab geht es nach Beilngries.

7. Tag: Beilngries – Riedenburg

 ca. 7,5 h (ca. 3,5 h bei Busfahrt)  35 km  680 m  700 m
Über das Hochplateau des Arzbergs in die „Siebentälerstadt“ Dietfurt, in der Wasser in Form von Main-Donau-Kanal, Flüssen und Quellen eine große Rolle spielt. Mit Blick auf Schloss Eggersberg, vorbei

an Felsformationen und entlang des Altmühltal-Uferweges in den hübschen Ort Gundlfing. Vom Teufelsfelsen wandern Sie auf einem schönen Höhenweg in die beschauliche Burgenstadt Riedenburg.

8. Tag: Riedenburg – Kelheim

 ca. 5,5 h  19 km  470 m  470 m
Knorrige Bäume und Felstürme säumen Ihren teils steilen Weg hinauf zur Burg Prunn. Vorbei an der blau glitzernden Karstquelle „Blautopf“ geht es weiter am Main-Donau Kanal. Wieder zurück im Tal wandern Sie entlang der Jurafelsen zum „Keltenwall“, der Sie direkt zur Donau führt – der Blick hinab auf den mächtigen Donaudurchbruch ist überwältigend. Anschließend folgt der imposante Abschluss Ihrer Wanderung: die Schifffahrt durch den Donaudurchbruch nach Kelheim.

9. Tag: Abreise oder Verlängerung

Zusatznächte

Treuchtlingen	69,-
Zuschlag EZ	19,-
Eichstätt/Beilngries	79,-
Zuschlag EZ	25,-
Kehlheim	79,-
Zuschlag EZ	59,-

Leistungen

Enthalten

- Übernachtungen wie angeführt
- Frühstück
- Gepäcktransfer
- 1 Schifffahrt Weltenburg – Kelheim (9-Tagestour)
- Bestens ausgearbeitete Routenführung
- Ausführliche Reiseunterlagen 1x pro Zimmer
- Navigations-App und GPS-Daten verfügbar
- Service-Hotline

Hinweis

- Kurtaxe, soweit fällig, nicht im Reisepreis enthalten
- Fahrten mit öffentlichen Verkehrsmitteln zur Verkürzung der Etappen, optional

Tourencharakter

Einfache Wandertouren auf guten Wanderwegen. Für die täglichen Touren ist eine gute Grundkondition mitzubringen. Die Wanderungen sind technisch einfach und ohne Schwierigkeiten zu bewältigen. Für die längeren Wandertage gibt es Abkürzungsmöglichkeiten, bzw. ist die Überbrückung von Teilstücken mit den öffentlichen Verkehrsmitteln möglich.



*Traumhaft
schöner Radurlaub!*

**PERFEKT ORGANISIERTE RADREISEN
IN GANZ EUROPA.**

- Persönliche Beratung & Betreuung vor Ort
- Schönste Routen & perfekte Reiseunterlagen
- Gepäcktransfer von Unterkunft zu Unterkunft
- Hotels speziell für Radfahrer

**Jetzt Katalog
bestellen!**



EUROBIKE
RADSPASS IN EUROPA

Gratis-Infoline: 0800 070 6333
www.eurobike.at