



Active **on** holiday



Wandelvakanties

Inclusief bagagevervoer

Individuele reizen

Garantiepakket inclusief!

www.activeonholiday.com



WELKOM BIJ DE ACTIEFSTE REISAANBIEDER VAN NEDERLAND, ACTIVE ON HOLIDAY!

'Elke dag een beloning'... dat is ons uitgangspunt. Al meer dan 30 jaar worden fiets- en wandelvakanties, actieve familievakanties en de unieke vaar- en fietsvakanties door ons georganiseerd door heel Europa en hebben wij kantoren in maar liefst 8 landen: Oostenrijk, Duitsland, Frankrijk, Zwitserland, Zweden, Denemarken, Engeland en in Nederland.

Onze naam zegt het eigenlijk al, lekker actief zijn tijdens uw vakantie. Steeds meer Nederlanders, zowel jong als oud, gebruiken hun kostbare vrije tijd voor actieve ontspanning. En heel eerlijk, ook begrijpelijk want op geen enkele andere manier ontdekt u een (vakantie)bestemming beter dan vanaf de fiets of tijdens een wandeling. De actieve familievakanties zijn speciaal door ons samengesteld voor families die van hun vakantie echte 'Family-Quality-Time' willen maken. Samen met de hele familie gewoon de spannendste en sportiefste avonturen beleven op de mooiste bestemmingen!

Vrijwel alle reizen die wij aanbieden zijn door ons zelf ontwikkelt, getest en ingekocht. Maar veel belangrijker nog, alle reizen worden constant door ons gecontroleerd en wij zijn altijd aanwezig en/of bereikbaar om u te helpen en te ondersteunen. Onze tourbegeleiders vindt u door heel Europa en zij staan altijd voor u klaar.

Een persoonlijke ontvangst bij de start van uw vakantie, persoonlijke uitgifte van bijvoorbeeld uw huurfiets, persoonlijk bagagetransport en persoonlijke hulp mochten er vragen zijn... dat is wat onze vakanties écht bijzonder en tot een échte beloning maakt!

Wij begroeten u graag op één van onze reizen.
Met actieve groet,

Edwin Schollen
Managing Director Active on holiday

www.activeonholiday.com



FIETSVAKANTIES



WANDELVAKANTIES



FAMILIEVAKANTIES



VAREN EN FIETSEN

INHOUDSOPGAVE

	LAND	START	REIS-DUUR	TOUR KARAKTER
2				Welkom
3				Inhoudsopgave
4				Wie zijn wij?
5				Tourkarakter
6				Reisbescheiden
7				Wandelen met Charme en Wandelen met de hond
				WANDELVAKANTIES
8	Groot Brittannië	Milngavie	8, 10	West Highland Way
9		St. Ives	6	De kust van Cornwall
10		Jersey	7	Kanaaleilanden
11		Stratford-upon-Avon	7	The Cotswolds Way
12	Ierland	Doolin	8	Western Way
13		Tinahely	8	Wicklow Way
14	Duitsland	Garmisch-Partenkirchen	8	Doorkruis de Alpen "Light" (ook in charme)
15		Bernried am Starnberger See	8	Koning Ludwig pad
16		Schönau am Königssee	8	Königssee naar Chiemsee
17		Mainz, Rüdesheim	5, 8, 11	Rheinsteig
18		Perl	7	Moezelsteig en Eifelsteig
19		Treuchtlingen	7, 9	Panoramaweg Altmühltal
20		Stralsund	8	Rügen
21		Königssee	8	Salzalpensteig Etappe 2
22		Bad Schandau	7	Malerweg
23	Liechtenstein	Vaduz	6	Liechtenstein
24	Oostenrijk	Krems	8	Wachau, Werelderfgoed-route (ook in charme)
25		Lech am Arlberg	6, 8, 10	Lechweg
26		Villach	8	Karinthië Bergen en Meren
27		Wolfgangsee	5, 8	Wandelen in Salzkammergut (ook in charme)
28		Maishofen	7	Panoramawandeling Pinzgau, sterreis met charme
29		Traunsee	8	Bergpaden, meren en Dachsteingletscher
30	Italië	Barbaresco	8	Wandelen voor genietters in Piemonte
31		Florence	8	Pittoresk Toscane
32		Merano	7	Zuid-Tirol, wijn en alpenweiden
33		Riva del Garda	8	Van het Gardameer naar Venetië (ook in charme)
34		Santa Maria Navarrese	8	Oostkust Sardinië
35		Tarvisio	8	Friuli, van Alpen naar Adriatische Zee
36	Frankrijk	Martigny	7, 12	Tour de Mont Blanc
37		Eguisheim	7	Wijnbergen en toppen van Vogezes
38	Spanje	Garachico	8	Wandelparadijs Tenerife
39		Sarria	8	Camino Frances
40		Port de Sóller	7	Westkust Mallorca, sterreis met charme
41		Pollença	7	Finca-wandeling Mallorca met charme
42	Zwitserland	Luzern	7	Rondom het meer van Luzern
43		Bellinzona	7	Wandelen in Ticino
44	Portugal	Porto da Cruz	8	Hoogtepunten van Madeira
45		São Miguel	8	Azoren
46		Monchique	8	Tuin van de Algarve met charme
47	Zweden	Stockholm	6	Stockholm en de archipel
48	Kroatië	Zadar	8	Varen en wandelen in Kroatië
49	Slovenie	Kranjska Gora	7	Alpe-Adria-Trail
50				Algemene informatie
51				Boekingsvoorwaarden



Foto voorzijde: Morcote in Zwitserland
Copyright: Christof Sonderegger



WIE ZIJN WIJ?

Active on holiday is onderdeel van de Eurofun Group met haar hoofdkantoor in Oostenrijk. Al meer dan drie decennia hebben we ervaring als touroperator en stellen we de norm op het vlak van actieve vakanties. Wij organiseren en ontzorgen, onze gasten hoeven alleen maar te genieten. Met een focus op fietsvakanties, wandelvakanties en actieve familievakanties bieden wij een breed scala aan actieve(re) reizen waarbij gemak met hoofdletters wordt geschreven.

Met zusterondernemingen in Duitsland, Frankrijk, Oostenrijk, Denemarken, Zwitserland en Zweden bestrijken wij een groot deel van Europa en kunnen onze gasten daarmee ook de persoonlijke service en ondersteuning bieden die onze reizen zo uniek maken. Vanaf het allereerste begin en nog altijd ongewijzigd, is onze eerste prioriteit om alle gasten van de Eurofun Group een ontspannende en onvergetelijke vakantie te bieden. En altijd met de insteek om het goede te bewaren, nieuwe producten te ontwikkelen en het aanbod en de kwaliteit van onze reizen voortdurend te verbeteren.

Garantie geregeld | VZR Garant

De combinatie van reisdiensten die u wordt aangeboden, is een pakketreis in de zin van de Richtlijn Pakketreizen (EU) 2015/2302. Hierdoor kunt u aanspraak maken op alle EU-rechten die voor pakketreizen gelden. Om te voldoen aan de wettelijk verplichte garantiestelling maakt Active on holiday gebruik van VZR Garant. VZR Garant is een erkende garantieregeling. Mocht Active on holiday voor het einde van uw boeking in financieel onvermogen geraken dan zal VZR Garant, afhankelijk van de situatie, er voor zorgen dat u uw boekingsbedrag terugkrijgt, uw boeking kunt vervolgen of gerespatieerd wordt. U kunt de voorwaarden van de garantieregeling vinden op de website van VZR Garant (www.vzr-garant.nl). Hiermee heeft Active on holiday zich van bescherming bij insolventie voorzien bij VZR Garant. Wanneer diensten door insolventie van Active on holiday niet worden verleend, kunt u contact opnemen met VZR Garant, gevestigd aan de Torenallee 20, 5617 BC te Eindhoven, Nederland, via info@vzr-garant.nl of +31 (0)85 13 07 630.

ONZE ZEKERHEDEN OP EEN RIJ:

- Elke reis is perfect georganiseerd van A tot Z
- Gegarandeerd de mooiste routes onderweg
- Accommodaties speciaal gericht op actieve vakantiegangers
- Uitgebreide reisdocumenten en GPS-data en navigatie-app
- Organiseren van noodzakelijke transfers
- Bagagetransport van accommodatie naar accommodatie
- Persoonlijke ontvangst en begeleiding op uw vakantiebestemming
- Service hotline & support gedurende de gehele reis

In deze gids vindt u een selectie van de meest populaire reizen uit ons totale aanbod. Op onze website www.activeonholiday.com vindt u niet alleen het complete aanbod van alle reizen, maar leest u ook uitgebreide extra informatie over de gepubliceerde reizen in deze gids. En heeft u een keuze gemaakt kunt u via www.activeonholiday.com eenvoudig uw boeking maken.

Mocht u na alle informatie toch nog vragen hebben zijn wij uiteraard ook telefonisch bereikbaar op nummer +31 (0)85-0205242. U kunt ons bellen maandag t/m vrijdag van 09.00 tot 17.00 uur.

Garantiepakket: Zorgeloos en vertrouwd!

- Wij berekenen géén reserveringskosten.
- Geniet zorgeloos van de voorpret en uw reis met de zekerheid van VZR Garant, en deze garantiedekking bieden wij u geheel gratis aan.
- Gegarandeerde flexibiliteit: U kunt uw reis tot vier weken voor aankomst met volledige flexibiliteit omboeken naar een latere gewenste datum of een alternatieve reisbestemming. (* vraag naar de voorwaarden)
- Als er op het moment van reizen een negatief reisadvies wordt afgegeven voor uw vakantiebestemming vanwege een oorlog of een bijzondere calamiteit, kunt u uw reis kosteloos annuleren of omboeken.
- Boek uw reis zonder risico: Bij ons kunt u op ieder moment 100% risicovrij boeken en volop genieten van uw actieve vakantie!



TOURKARAKTER

RECREATIEF

Onze wandelingen met dit karakter zijn eenvoudig en prima geschikt voor beginners. Hier gaat het alleen om ontspanning en recreatie. Met een beetje conditie loopt u over vlakke en goed begaanbare paden etappes van 3 á 4 uur per dag.

ACTIEF

Actieve wandelingen vragen niet om speciale vaardigheden, een goede conditie en goede gezondheid zijn voldoende voor de etappes met af en toe wat hoogteverschil. Dagelijks wandelt u zo'n 5 uur dus is er voldoende tijd voor ontspanning onderweg.

UITDAGEND

Uitdagende wandelingen kenmerken zich door hoogteverschillen in de route. De paden zijn vaak wandelpaden en minder vaak geasfalteerd waarbij u wel wat steviger in uw schoenen moet staan. Ook zult u niet teveel last moeten hebben van hoogtevrees. U loopt etappes van 4 tot 6 uur per dag waarbij zo af en toe een beklimming overwonnen moet worden. Met een goede conditie kunt u ook echt genieten van deze bergachtige routes.

SPORTIEF

De sportieve wandelingen vallen in de categorie trekking. U wandelt op hoogtes tussen 1500 en 2500 meter over (rotsachtige) bergpaden waarbij uithoudingsvermogen, geen hoogtevrees en zekere tred tijdens etappes van maximaal 7 uur per dag een must zijn. Overnachtingen vinden soms plaats in berghutten dus een goede uitrusting is noodzakelijk.

- RECREATIEF
- ACTIEF
- UITDAGEND
- SPORTIEF

VOOR MEER INFORMATIE EN BOEKINGEN GA NAAR:

WWW.ACTIVEONHOLIDAY.COM

Elke dag een beloning!

ONZE REISDOCUMENTEN "DE WEG ZELF IS UW BESTEMMING"

Deze wijsheid is toegeschreven aan de oude Chinese filosoof Confucius. Maar we gaan nog een klein beetje verder: voor ons is alleen de "mooiste weg" uw bestemming! Iedereen kan de juiste route vinden met ons reisdocumentatiepakket, met daarin alle nodige en nuttige informatie.

Zoals altijd van toepassing op onze reisdocumenten: niet te veel en niet te weinig. We hebben heel goed nagedacht over welke tourinformatie, kaarten en materialen we aan onze gasten beschikbaar willen stellen. Op maat gemaakt voor elke individuele tour en daarom soms variabel qua type en omvang, zijn de volgende documenten per kamer in het pakket inbegrepen, die u vóór het begin van de reis ontvangt.

NIEUW VANAF 2024

Draag samen met ons bij aan nog meer duurzaamheid en kies voor onze digitale reispapieren voorafgaand aan uw reis i.p.v. de gedrukte versie ter plaatse. Als klein bedankje ontvangt u van ons een korting van €20 per kamer/reisdocumentatiepakket.

GEDETAILLEERDE KAARTEN

Wandelkaarten gemaakt in samenwerking met onze partner Esterbauer (Hikeline) op schaal 1: 75000.

ROUTEBOEK

Routeboeken met exacte routebeschrijving en diverse tips en informatie over de route, cultuur en culinair, altijd aangepast aan de behoeften van wandelaars.

GUIBO-APP

In samenwerking met Guibo travel bieden wij een app aan, waarmee u op eenvoudige wijze u zichzelf via uw eigen smartphone kunt oriënteren, gratis beschikbaar voor Android en iPhone. De app wordt aangeboden bij alle reizen uit onze eigen Eurofun groep. In de app vindt u, naast alle GPS-data, ook uw digitale routeboek en overige informatie. Makkelijker kunnen wij het niet maken!

KAARTEN

Stadsplattegronden van vele etappeplaatsen, zo kunt u het meteen vinden. Tijdens het informatiegesprek ter plaatse worden tips voor de komende reisdagen gegeven en ontvangt u tevens toeristische informatie over de etappes, uw hotelvouchers, overige vouchers, treinkaartjes en andere zaken.

SERVICE HOTLINE

Voor hulp of voor hele speciale gevallen, is onze servicehotline gedurende de hele tour bereikbaar.

**VOOR MEER INFORMATIE EN
BOEKINGEN GA NAAR:**

WWW.ACTIVEONHOLIDAY.COM

Elke dag een beloning!



WANDELEN
MET CHARME



WANDELEN
MET DE HOND



WANDELEN MET CHARME

Op vakantie net dat beetje extra? Verschillende reizen bieden wij ook aan in een Charme variant, hiervoor hebben wij speciale hotels geselecteerd op een bijzondere locatie, met uitgebreide faciliteiten of u overnacht in een luxere type kamer. Van boetiekhotels tot finca's, van kastelen tot kloosters, van logeren bij wijnboeren op hun wijngaard tot Agriturismo, elk met hun eigen unieke charme en karakter.

Het kan voorkomen dat u verblijft in eenzelfde hotel als bijvoorbeeld in de categorie A, alleen verblijft u bij de Charme categorie dan in een luxere kamer met meer of juist exclusieve extra's zoals een ruim balkon, prachtig uitzicht, toegang tot wellness faciliteiten of is een transfer inclusief.



WANDELEN MET DE HOND

Moeilijk te geloven maar waar, vele honden zijn dol op reizen. En wat zeker waar is, iedere hond is gek op een heerlijke wandeling! Dus waarom niet deze twee combineren en uw hond meenemen op een heerlijke wandelvakantie? Het is een plezier om ze te zien spelen in het water of op de uitgestrekte alpenweiden.

Als u uw hond mee wilt nemen op een wandeltocht, hebben wij de juiste reizen voor u. De selectie strekt zich uit over heel Europa: Oostenrijk, Duitsland, Italië en nog veel meer bestemmingen zijn ideaal om met de hond naartoe te reizen. Niets staat een dierenvakantie-ervaring dus in de weg aangezien de routes en de geselecteerde hotels 'hond-vriendelijk' zijn. Geef bij boeking het ras en de grootte door. Eventuele extra (schoonmaak)kosten dienen ter plaatse voldaan te worden. Zorg er wel voor dat uw hond vooraf over de juiste inenting en papieren beschikt, voor meer informatie kunt u altijd uw eigen dierenarts raadplegen.

Active on
holiday

WEST HIGHLAND WAY

SCHOTSE WANDELKLASSIEKER



Tourkarakter

uitdagend

Reisduur: 8, 10 dagen
Wandelaafstand: 121 km of 163 km
Aanvlieghaven: Edinburgh of Glasgow
Reisperiode: april-oktober

Inbegrepen

- 7 of 9 overnachtingen, inclusief ontbijt
- Rondleiding Glengoyne Distilleerderij inclusief proeverij
- Bagagetransfer(s)
- Uitgebreide reisbescheiden met route- en overzichtskaarten
- GPS-data en navigatie-app
- Service-Hotline

Let op

Bij de 8-daagse tour vervallen de wandelingen op dag 5 en dag 6. Op dag 5 gaat u per transfer van Inverarnan naar Bridge of Orchy en wandelt u naar Kingshouse.



SCAN de QR-CODE voor meer informatie over aankomstdata en prijzen.



Ervaar de typisch Schotse flair, zoals u wellicht kent uit films, tijdens uw wandeling op de West Highland Way. Spectaculaire meren, imposante bergen, schitterende natuurgebieden, in contrast met kolkende rivieren, slaperige dorpjes en de Schotse hooglanders.

De hoogtepunten in één oogopslag

- Trossachs National Park
- Ben Nevis, met zijn 1345 m de hoogste berg van Groot-Brittannië
- Glengoyne Distilleerderij, whisky-proeverij inclusief

Programma

Dag 1: Aankomst in Milngavie

Dag 2: Milngavie – Drymen

ca. 5 uur | 20 km | ↑ 240 m ↓ 240 m

Dag 3: Drymen – Rowardennan

ca. 6 tot 7 uur | 24 km | ↑ 630 m ↓ 660 m

Dag 4: Rowardennan – Inverarnan

ca. 6 uur | 19 km | ↑ 350 m ↓ 360 m

Dag 5: Inverarnan – Crianlarich

ca. 3 tot 4 uur | 17 km | ↑ 460 m ↓ 300 m

Dag 6: Crianlarich – Inveroran

ca. 5 tot 7 uur | 25 km | ↑ 560 m ↓ 550 m

Dag 7: Inveroran – Kingshouse

ca. 5 tot 6 uur | 20 km | ↑ 480 m ↓ 420 m

Dag 8: Kingshouse – Kinlochleven

ca. 4 tot 5 uur | 14 km | ↑ 380 m ↓ 620 m

Dag 9: Kinlochleven – Fort William

ca. 6 tot 7 uur | 24 km | ↑ 580 m ↓ 580 m

Dag 10: Terugreis of verlenging

www.activeonholiday.com



Tourkarakter

recreatief

Reisduur: 6 dagen
Wandelaafstand: 66 km
Aanvlieghaven: Londen of Bristol
Reisperiode: maart-oktober

Boeken vanaf € 759,00 p.p.

Inbegrepen

- 5 overnachtingen, inclusief ontbijt
- Bagagetransfer(s)
- Uitgebreide reisbescheiden met route- en overzichtskaarten
- GPS-data en navigatie-app
- Service-Hotline



SCAN de QR-CODE voor meer informatie over aankomstdata en prijzen.

DE KUST VAN CORNWALL

HET HART VAN HET SOUTH WEST COAST PATH

Cornwall, de tropische westpunt van Engeland met zijn pedelende surfers in de tuquoise zee en exotische planten en dieren. Het bijzonder mild wandelklimaat, de unieke flair van typisch Engelse dopjes en gevarieerde kustlandschap, de wandeltochten door het hart van het South West Coast Path zijn een must voor wandelaars.

De hoogtepunten in één oogopslag

- Openluchttheater Minack
- Vissersdorpjes Mousehole en Newlyn
- "De mooiste plek..." Zennor, opgericht door D.H.Lawrence

Programma

Dag 1: Aankomst St. Ives

Dag 2: Zennor

ca. 4 uur | 11 km | ↑ 240 m ↓ 180 m

Dag 3: St. Ives – St. Just

ca. 4 uur | 18 km | ↑ 350 m ↓ 310 m

Dag 4: St. Just – Porthcurno

ca. 6 uur | 19 km | ↑ 420 m ↓ 490 m

Dag 5: Porthcurno – Penzance

ca. 5 uur | 18 km | ↑ 240 m ↓ 290 m

Dag 6: Terugreis of verlenging



KANAAL EILANDEN

GUERNSEY, JERSEY EN SARK



Tourkarakter

recreatief

Reisduur: 7 dagen
Wandelaafstand: 80 km
Aanvlieghaven: Jersey
Reisperiode: april-oktober

Boeken vanaf € 679,00 p.p.

Inbegrepen

- 6 overnachtingen, inclusief ontbijt
- Overtocht Jersey-Guernsey
- Overtocht Guernsey-Sark-Guernsey
- Luchthaventransfers Guernsey en Jersey
- Bagagetransfer(s)
- Uitgebreide reisbescheiden met route- en overzichtskaarten
- GPS-data en navigatie-app
- Service-Hotline



SCAN de QR-CODE voor meer informatie over aankomstdata en prijzen.

De Kanaaleilanden, een bijzondere bestemming waar Britse tradities en het Franse levensgevoel elkaar ontmoeten. De eilanden zijn gelegen voor de Normandische kust, op zo'n 20 km van St. Malo, en zijn onmiskenbaar Brits, maar hebben Franse wortels wat zorgt voor de ideale mix van Engelse sfeer en Franse flair.

De hoogtepunten in één oogopslag

- Elizabeth Castle op Jersey
- Zeevruchten eten op Guernsey
- Wilde bloemen en vlinders op Sark

Programma

- Dag 1:** Aankomst Jersey
ca. 3 uur | 10 km | ↑ 280 m ↓ 360 m
- Dag 2:** Corbière en Saint Aubin
ca. 5 uur | 13 km | ↑ 180 m ↓ 220 m
- Dag 3:** St. John's Church en L'Etacq
ca. 5,5 uur | 18 km | ↑ 250 m ↓ 340 m
- Dag 4:** Jersey – Guernsey
ca. 2,5 uur | 6 km | ↑ 110 m ↓ 150 m
- Dag 5:** Guernsey – Sark – Guernsey
ca. 4,5 uur | 14 km | ↑ 340 m ↓ 340 m
- Dag 6:** Icart Point en Pleinmont
ca. 5,5 uur | 19 km | ↑ 350 m ↓ 400 m
- Dag 7:** Terugreis of verlenging

www.activeonholiday.com

THE COTSWOLD WAY

GOUDEN STENEN EN GLOOIENDE HEUVELS



Tourkarakter

actief

Reisduur: 7 dagen
Wandelaafstand: 90 km
Aanvlieghaven: Londen
Reisperiode: maart-oktober

Boeken vanaf € 1099,00 p.p.

Inbegrepen

- 6 overnachtingen, inclusief ontbijt
- Transfer Stratford-Hidcote
- Bagagetransfer(s)
- Uitgebreide reisbescheiden met route- en overzichtskaarten
- GPS-data en navigatie-app
- Service-Hotline



SCAN de QR-CODE voor meer informatie over aankomstdata en prijzen.

De Cotswolds is een romantische heuvelrug in het hart van Engeland met de status Area of Outstanding Natural Beauty. De oprijzende Cotswolds bieden een prachtig uitzicht op het beste van het Engelse platteland en de historische graafschappen Oxfordshire en Gloucestershire van.

De hoogtepunten in één oogopslag

- De typische cottages in Chipping Campden
- Stratford-upon-Avon, geboorteplaats van William Shakespeare
- De glooiende heuvels en prachtige landschap

Programma

- Dag 1:** Aankomst Stratford-upon-Avon
- Dag 2:** In de voetsporen van William Shakespeare
ca. 2,5 uur | 5 km | ↑ 0 m ↓ 0 m
- Dag 3:** Stratford – Moreton-in-Marsh
ca. 5 uur | 13 km | ↑ 290 m ↓ 280 m
- Dag 4:** Moreton-in-Marsh – Bourton-on-the-Water
ca. 6,5 uur | 19 km | ↑ 240 m ↓ 240 m
- Dag 5:** Bourton-on-the-Water – Broadway
ca. 7 uur | 21 km | ↑ 430 m ↓ 470 m
- Dag 6:** Vallei van Broadway
ca. 5 uur | 15 km | ↑ 410 m ↓ 410 m
- Dag 7:** Terugreis of verlenging



THE WESTERN WAY IERLAND

CONNEMARA, ARAN-EILANDEN EN CLIFFS OF MOHER



Tourkarakter

actief

Reisduur: 8 dagen
Wandelaafstand: 97 km
Aanvlieghaven: Dublin of Shannon
Reisperiode: april-oktober

Boeken vanaf € 1199,00 p.p.

Inbegrepen

- 7 overnachtingen, inclusief ontbijt
- Transfer en overtocht volgens programma
- Bagagetransfer(s)
- Uitgebreide reisbescheiden met route- en overzichtskaarten
- GPS-data en navigatie-app
- Service-Hotline



SCAN de QR-CODE voor meer informatie over aankomstdata en prijzen.

Ierland! Dat is Guinness, whisky, een levendige muzieksceen, maar ook spectaculaire landschappen. Ruige kliffen, spectaculaire kustlijnen en fantastische vergezichten dus trek uw wandelschoenen aan en ga met ons mee naar het huis van St. Patrick en Pierce Brosnan.

De hoogpunten in één oogopslag

- 's Avonds een bezoek aan één van de vele gezellige pubs
- Unieke Cliffs of Moher
- Schitterende vergezichten

Programma

- Dag 1:** Aankomst in Doolin
- Dag 2:** Dagtocht Cliffs of Moher
ca. 5 uur | 12 km | ↑ 450 m ↓ 500 m
- Dag 3:** Doolin – Aran-eilanden
ca. 5 tot 6 uur | 17 km | ↑ 230 m ↓ 230 m
- Dag 4:** Rustdag op de Aran-eilanden
ca. 6,5 uur | 19 km | ↑ 240 m ↓ 240 m
- Dag 5:** Aran-eilanden – Maam's Cross
ca. 6 uur | 19 km | ↑ 240 m ↓ 250 m
- Dag 6:** Omgeving Maam's Cross – Maunturk-gebergte – Lough Inagh
ca. 5 uur | 16 km | ↑ 390 m ↓ 340 m
- Dag 7:** Lough Inagh – Leenane
ca. 3 tot 4 uur | 14 km | ↑ 130 m ↓ 210 m
- Dag 8:** Terugreis of verlenging

www.activeonholiday.com



Tourkarakter

actief

Reisduur: 8 dagen
Wandelaafstand: 112 km
Aanvlieghaven: Dublin
Reisperiode: april-oktober

Boeken vanaf € 1115,00 p.p.

Inbegrepen

- 7 overnachtingen, inclusief ontbijt
- Transfers volgens programma
- Uitgebreide reisbescheiden met route- en overzichtskaarten
- GPS-data en navigatie-app
- Service-Hotline



SCAN de QR-CODE voor meer informatie over aankomstdata en prijzen.

THE WICKLOW WAY

OUDSTE BEWEGWIJZERDE PAD VAN IERLAND

Het oudste langeafstandswandelpad van Ierland voert door enkele van de meest adembenemende landschappen van Ierland. De route neemt u mee op een reis door de tijd van een bewogen stukje geschiedenis van Ierland met schilderachtige ervaringen, waarvan sommige in echt afgelegen berggebieden. Bergen, hooggelegen meren, steile gletsjervalleien, snelstromende bergstromen, bossen en landbouwgrond. De Wicklow Way-route is nu het meest westelijke deel van het E8-voetpad, door het graafschap Wicklow, ten zuiden van Dublin.

De hoogpunten in één oogopslag

- Wicklow Mountains Nationale Park
- Dublin, unieke stad met een dorpsse sfeer
- Unieke landschappen en watervallen

Programma

- Dag 1:** Aankomst in Tinahely
- Dag 2:** Tinahely – Moyne
ca. 5 uur | 17 km | ↑ 470 m ↓ 395 m
- Dag 3:** Moyne – Glenmalure
ca. 6 tot 7 uur | 25 km | ↑ 810 m ↓ 880 m
- Dag 4:** Glenmalure – Glendalough – Laragh
ca. 5 uur | 17 km | ↑ 600 m ↓ 600 m
- Dag 5:** Laragh – Roundwood
ca. 3 tot 6 uur | 12 tot 20 km | ↑ 430 m ↓ 350 m
- Dag 6:** Roundwood – Enniskerry
ca. 5 tot 6 uur | 19 km | ↑ 620 m ↓ 690 m
- Dag 7:** Enniskerry – Dublin
ca. 6 uur | 22 km | ↑ 650 m ↓ 720 m
- Dag 8:** Terugreis of verlenging



DOORKRUIS DE ALPEN 'LIGHT'

VAN GARMISCH NAAR MERANO



Tourkarakter

uitdagerend

Reisduur: 8 dagen
Wandelaafstand: 98 km
Afstand v.a. Arnhem: 775 km
Reisperiode: mei-september

Boeken vanaf € 959,00 p.p.

Inbegrepen

- 7 overnachtingen, inclusief ontbijt
- Treinrit Telfs-Landeck, Schluderns-Naturns
- Busrit Landeck-Nauders
- Bergbaan Seilbahn Mutzkopf
- Bagagetransfer(s)
- Uitgebreide reisbescheiden met route- en overzichtskaarten
- GPS-data en navigatie-app
- Service-Hotline



SCAN de QR-CODE voor meer informatie over aankomstdata en prijzen.

De Alpen zover het oog reikt! U kunt nu een 'light' oversteek door de Alpen maken. Indrukwekkende hoge valleien, rustieke alpenweiden, hartige Tirolse lekkernijen en Italiaanse wijn maken uw wandeltocht door drie landen compleet.

De hoogtepunten in één oogopslag

- De verzonken kerk in het meer van Reschen
- Merano, Keizerlijk kuuroord
- Drie landen in één reis, van Duitsland via Oostenrijk naar Zuid-Tirol Italië

Programma

- Dag 1:** Aankomst in Garmisch-Partenkirchen
- Dag 2:** Garmisch – Mittenwald
ca. 5 uur | 20 km | ↑ 750 m ↓ 550 m
- Dag 3:** Mittenwald – Leutasch
ca. 4 uur | 14 km | ↑ 200 m ↓ 0 m
- Dag 4:** Leutasch – Landeck
ca. 4,5 uur | 14 km | ↑ 150 m ↓ 650 m
- Dag 5:** Landeck – Reschen
ca. 5 uur | 14 km | ↑ 550 m ↓ 850 m
- Dag 6:** Reschen – Naturns
ca. 4,5 uur | 17 km | ↑ 100 m ↓ 600 m
- Dag 7:** Naturns – Merano
ca. 5 uur | 19 km | ↑ 400 m ↓ 600 m
- Dag 8:** Terugreis of verlenging

www.activeonholiday.com



Tourkarakter

actief

Reisduur: 8 dagen
Wandelaafstand: 104 km
Afstand v.a. Arnhem: 760 km
Reisperiode: april-oktober

Boeken vanaf € 839,00 p.p.

Inbegrepen

- 7 overnachtingen, inclusief ontbijt
- Boottocht Herrsching-Dieße
- Bagagetransfer(s)
- Uitgebreide reisbescheiden met route- en overzichtskaarten
- GPS-data en navigatie-app
- Service-Hotline



SCAN de QR-CODE voor meer informatie over aankomstdata en prijzen.

KONING LUDWIG PAD

IN HET SPOOR VAN DE SPROOKJESKONING

Zelfs koning Ludwig II wist waarom hij zich zo op zijn gemak voelde tussen de uitlopers van de Alpen in Beieren. Het was de idyllische natuur met glooiende heuvels, bossen en weidelandschappen, die hem ertoe brachten om zich hier te vestigen. De route van het Koning Ludwig-pad doet zijn naam eer aan, want hij voert langs de plaatsen waar de populaire aristocraat zijn sporen heeft nagelaten.

De hoogtepunten in één oogopslag

- Het 'sprookjeskasteel' Slot Neuschwanstein
- Boottocht op de Ammersee inclusief
- Beierse biertuinen en brouwerijen

Programma

- Dag 1:** Aankomst in Bernried am Starnberger See
- Dag 2:** Bernried – Dießen am Ammersee
ca. 5 tot 6 uur | 21 km | ↑ 270 m ↓ 170 m
- Dag 3:** Dießen am Ammersee – Wessobrunn
ca. 4 tot 5 uur | 13 km | ↑ 240 m ↓ 80 m
- Dag 4:** Wessobrunn – Peiting
ca. 5 tot 6 uur | 20 km | ↑ 410 m ↓ 400 m
- Dag 5:** Peiting – Wildsteig
ca. 4 uur | 14 km | ↑ 270 m ↓ 110 m
- Dag 6:** Wildsteig – Buching
ca. 4 tot 5 uur | 19 km | ↑ 150 m ↓ 220 m
- Dag 7:** Buching – Füssen
ca. 4,5 uur | 17 km | ↑ 300 m ↓ 300 m
- Dag 8:** Terugreis of verlenging



VAN KÖNIGSSEE NAAR CHIEMSEE

BERGEN, ALPENWEIDEN EN DE CHIEMGAUER ALPEN



Tourkarakter

uitdagend

Reisduur: 8 dagen
Wandelaafstand: 80 km
Afstand v.a. Arnhem: 885 km
Reisperiode: mei-oktober

Boeken vanaf € 929,00 p.p.

Inbegrepen

- 7 overnachtingen, inclusief ontbijt
- Transfer dag 2
- Bergbanen Lofer, Hochplattenbahn, Kampenwand
- Bagagetransfer(s)
- Uitgebreide reisbescheiden met route- en overzichtskaarten
- GPS-data en navigatie-app
- Service-Hotline



SCAN de QR-CODE voor meer informatie over aankomstdata en prijzen.

Deze wandelvakantie is doordrenkt met sportieve (geniet)momenten, of het nu op de bergtoppen is of langs de glinsterende meren. Aan het begin van de reis wandelt u door het Berchtesgaden Nationale Park en het Saalachtal. Verder gaat het naar de Salzburg Lofer en het bekende Reit im Winkl, voordat u aan het einde van de reis de Chiemsee van dichtbij kunt bewonderen.

De hoogtepunten in één oogopslag

- Königssee en Sint-Bartholomeüskerk
- Berchtesgaden Nationale Park
- Taubensee, de parel van de Alpen op 1138 m hoogte

Programma

- Dag 1:** Aankomst in Schönau am Königssee
- Dag 2:** Schönau – Weißbach
ca. 5 tot 6 uur | 19 km | ↑ 500 m ↓ 500 m
- Dag 3:** Weißbach – Lofer
ca. 4 uur | 14 km | ↑ 320 m ↓ 370 m
- Dag 4:** Lofer – Reit im Winkl
ca. 5 tot 6 uur | 16 km | ↑ 740 m ↓ 600 m
- Dag 5:** Rustdag Reit im Winkl
- Dag 6:** Reit im Winkl – Unterwössen/Marquartstein
ca. 5 tot 6 uur | 16 km | ↑ 700 m ↓ 840 m
- Dag 7:** Unterwössen/Marquartstein – Prien
ca. 4 tot 5 uur | 12 km | ↑ 730 m ↓ 230 m
- Dag 8:** Terugreis of verlenging

www.activeonholiday.com



Tourkarakter

uitdagend

Reisduur: 5, 8 of 11 dagen
Wandelaafstand: 70-170 km
Afstand v.a. Arnhem: 345 km
Reisperiode: april-oktober

Boeken vanaf € 529,00 p.p.

Inbegrepen

- 4, 7, 10 overnachtingen, inclusief ontbijt
- Overtocht Mainz-Biebrich (11-daagse)
- Wijnproeverij
- Bagagetransfer(s)
- Uitgebreide reisbescheiden met route- en overzichtskaarten
- GPS-data en navigatie-app
- Service-Hotline

Let op

De 5-daagse route loopt van dag 4 t/m dag 8. De 8-daagse route loopt van dag 4 t/m dag 11.



SCAN de QR-CODE voor meer informatie over aankomstdata en prijzen.

RHEINSTEIG

KASTELEN EN WIJN LANGS DE RIJN

De Rheinsteig is één van de meest populaire wandelroutes van Duitsland. Het unieke landschap met wijngaarden en wijnterrassen, de vergezichten en een bijzonder hoog aantal kastelen en burchten volgen elkaar op. U kunt kiezen uit drie varianten, 5-, 8- of 11 dagen.

De hoogtepunten in één oogopslag

- Wijnproeverij inclusief
- Loreley, de beroemdste rots aan de Rijn
- Burg Pfalzgrafenstein, kasteel op het eiland Falkenau

Programma

- Dag 1:** Aankomst in Mainz
- Dag 2:** Mainz – Schlangenbad
ca. 4,5 uur | 17 km | ↑ 390 m ↓ 190 m
- Dag 3:** Schlangenbad – Oestrich-Winkel
ca. 6 uur | 24 km | ↑ 510 m ↓ 700 m
- Dag 4:** Oestrich-Winkel – Rudesheim
ca. 5 uur | 17 km | ↑ 370 m ↓ 370 m
- Dag 5:** Rudesheim – Lorch
ca. 5,5 uur | 21 km | ↑ 660 m ↓ 680 m
- Dag 6:** Lorch – Dörscheid/Kaub
ca. 4,5 uur | 13 km | ↑ 460 m ↓ 460 m
- Dag 7:** Dörscheid/Kaub – St. Goarshausen
ca. 6 uur | 19 km | ↑ 590 m ↓ 620 m
- Dag 8:** St. Goarshausen – Kamp-Bornhofen
ca. 6 uur | 21 km | ↑ 690 m ↓ 700 m
- Dag 9:** Kamp-Bornhofen – Braubach
ca. 5,5 uur | 17 km | ↑ 620 m ↓ 620 m
- Dag 10:** Braubach – Koblenz
ca. 5,5 uur | 20 km | ↑ 690 m ↓ 680 m
- Dag 11:** Terugreis of verlenging



MOEZELSTEIG EN EIFELSTEIG

ROMANTISCHE PADEN EN MOEZELWIJN



Tourkarakter

actief

Reisduur: 7 dagen
Wandelafstand: 107 km
Afstand v.a. Arnhem: 375 km
Reisperiode: april-oktober

Boeken vanaf € 729,00 p.p.

Inbegrepen

- 6 overnachtingen, inclusief ontbijt
- Boottocht over de Moezel
- Wijnproeverij (Duits, Engels)
- Bagagetransfer(s)
- Uitgebreide reisbescheiden met route- en overzichtskaarten
- GPS-data en navigatie-app
- Service-Hotline



SCAN de QR-CODE voor meer informatie over aankomstdata en prijzen.

Twee beroemde Duitse wandelroutes gecombineerd in één wandeltocht. Deze route neemt u mee door mooie wijnsteden, de grensdriehoek Duitsland, Frankrijk en Luxemburg en via oude Romeinse wegen met panoramisch uitzicht over de Moezel en Saar.

De hoogtepunten in één oogopslag

- Trier, de Moezelmetropool met 9 UNESCO-werelderfgoedlocaties
- Boottocht over de Moezel inclusief
- Wijnproeverij inclusief

Programma

- Dag 1:** Aankomst in Perl
- Dag 2:** Perl – Palzem
ca. 5 tot 6 uur | 22 km | ↑ 400 m ↓ 450 m
- Dag 3:** Palzem – Nittel
ca. 4,5 uur | 16 km | ↑ 300 m ↓ 350 m
- Dag 4:** Nittel – Trier
ca. 5,5 uur | 22 km | ↑ 450 m ↓ 450 m
- Dag 5:** Rondwandeling Trier
ca. 2 tot 3 uur | 10 km | ↑ 150 m ↓ 150 m
- Dag 6:** Eifelsteig
ca. 5 uur | 19 km | ↑ 550 m ↓ 500 m
- Dag 7:** Terugreis of verlenging

www.activeonholiday.com



Tourkarakter

actief

Reisduur: 7, 9 dagen
Wandelafstand: 158 km
Afstand v.a. Arnhem: 598 km
Reisperiode: april-oktober

Boeken vanaf € 699,00 p.p.

Inbegrepen

- 6, 8 overnachtingen, inclusief ontbijt
- Boottocht Weltenburg-Kelheim
- Bagagetransfer(s)
- Uitgebreide reisbescheiden met route- en overzichtskaarten
- GPS-data en navigatie-app
- Service-Hotline



SCAN de QR-CODE voor meer informatie over aankomstdata en prijzen.

PANORAMWEG ALTMÜHLTAL

WAAR BEIEREN OP Z'N MOOIST IS

Deze bekroonde wandelroute combineert natuur met cultuur en culinaire hoogstandjes. Een wandelpad voor elke smaak en voorkeur. De wandeltocht van Active on holiday brengt u van Treuchtlingen via de bisschopsstad Eichstätt naar Kelheim. Kijk uit naar afwisselende dagtochten en natuurlijk de unieke Beierse keuken waarbij een lokaal glas bier zeker niet mag ontbreken.

De hoogtepunten in één oogopslag

- Rotsformatie de Twaalf Apostelen
- Boottocht door de Donau-kloof naar Kelheim
- Spectaculaire hoogtepanden langs de Altmül

Programma

- Dag 1:** Aankomst in Treuchtlingen
- Dag 2:** Treuchtlingen – Pappenheim
ca. 4 uur | 14 km | ↑ 280 m ↓ 290 m
- Dag 3:** Pappenheim – Dollnstein
ca. 5 tot 6 uur | 25 km | ↑ 650 m ↓ 650 m
- Dag 4:** Dollnstein – Eichstätt
ca. 5 uur | 25 km | ↑ 650 m ↓ 650 m
- Dag 5:** Eichstätt – Kipfenberg
ca. 6 uur | 26 km | ↑ 720 m ↓ 740 m
- Dag 6:** Kipfenberg – Beilngries
ca. 5,5 tot 6 uur | 24 km | ↑ 540 m ↓ 550 m
- Dag 7:** Beilngries – Riedenburg
ca. 7,5 of 3 uur + busrit | 35 km | ↑ 680 m ↓ 700 m
- Dag 8:** Riedenburg – Kelheim
ca. 5,5 uur | 19 km | ↑ 470 m ↓ 470 m
- Dag 9:** Terugreis of verlenging



WANDELEN OP RÜGEN

PAREL VAN DE OOSTZEE



Tourkarakter

actief

Reisduur: 8 dagen
Wandelaafstand: 125 km
Afstand v.a. Arnhem: 650 km
Reisperiode: april-oktober

Boeken vanaf € 959,00 p.p.

Inbegrepen

- 7 overnachtingen, inclusief ontbijt
- Overtocht Stralsund-Hiddensee
- Overtocht Hiddensee-Rügen
- Taxitransfer Glowé-Hagen
- Treinrit Putbus-Stralsund
- Bagagetransfer(s)
- Uitgebreide reisbescheiden met route- en overzichtskaarten
- GPS-data en navigatie-app
- Service-Hotline



SCAN de QR-CODE voor meer informatie over aankomstdata en prijzen.

Rügen, het grootste eiland van Duitsland, is een waar paradijs voor natuurliefhebbers en wandelaars. Dit betoverende eiland, gelegen aan de Baltische kust, is een schat aan adembenemende landschappen, historische bezienswaardigheden en ongerepte natuur.

De hoogtepunten in één oogopslag

- Jasmund Nationa Park
- Stoomtrein 'Rasender Roland'
- Schilderachtige badplaats Binz

Programma

- Dag 1:** Aankomst in Stralsund
- Dag 2:** Stralsund – Hiddensee – Wittow
ca. 4 uur | 12 tot 18 km | ↑ 10 m ↓ 10 m
- Dag 3:** Kaap Arkoma
ca. 6 uur | 24 km | ↑ 110 m ↓ 110 m
- Dag 4:** Wittow – Jasmund National Park – Sassnitz
ca. 6 uur | 25 km | ↑ 220 m ↓ 300 m
- Dag 5:** Sassnitz – Binz/Sellin
ca. 4 tot 6 uur | 18 tot 26 km | ↑ 220 m ↓ 300 m
- Dag 6:** Sellin, Baabe en Göhren
ca. 3 tot 5 uur | 14 tot 22 km | ↑ 10 m ↓ 10 m
- Dag 7:** Binz/Sellin – Stralsund
ca. 5 uur | 20 km | ↑ 260 m ↓ 230 m
- Dag 8:** Terugreis of verlenging

www.activeonholiday.com



Tourkarakter

uitdagens

Reisduur: 8 dagen
Wandelaafstand: 96 km
Afstand v.a. Arnhem: 881 km
Reisperiode: mei-september

Boeken vanaf € 879,00 p.p.

Inbegrepen

- 7 overnachtingen, inclusief ontbijt
- Bergrit kabelbaan Karkogel (half juni-half september)
- Dalvaart kabelbaan Gosaukamm
- Dalvaart Salzbergbaan Hallstatt
- Boottocht Hallstättersee
- Treinritten volgens programma
- Persoonlijke welkomstmeeting
- Bagagetransfer(s)
- Uitgebreide reisbescheiden met route- en overzichtskaarten
- GPS-data en navigatie-app
- Service-Hotline



SCAN de QR-CODE voor meer informatie over aankomstdata en prijzen.

SALZALPENSTEIG 2 VAN KÖNIGSSEE NAAR HALLSTATT

Deze prachtige route over de oude zoutweg neemt u mee door adembenemende landschappen, langs charmante bergdorpjes en historische bezienswaardigheden. Langs de oevers van de kristalheldere Königssee, omringd door majestueuze bergen voert de SalzAlpenSteig door weelderige bossen, over glooiende heuvels en langs kabbelende bergbeekjes.

De hoogtepunten in één oogopslag

- Boottocht Königssee
- De zoutmijn van Hallstatt
- Kasteel Golling

Programma

- Dag 1:** Aankomst in Schönau/Berchtesgaden
- Dag 2:** Schönau am Königssee – Golling
ca. 5 tot 6 uur | 21 km | ↑ 650 m ↓ 810 m
- Dag 3:** Golling – Abtenau
ca. 4 tot 6 uur | 23 km | ↑ 720 m ↓ 460 m
- Dag 4:** Abtenau – Annaberg
ca. 5 uur | 11 km | ↑ 510 m ↓ 880 m
- Dag 5:** Annaberg – Gosau
ca. 5 uur | 13 km | ↑ 990 m ↓ 340 m
- Dag 6:** Gosau – Bad Goisern
ca. 5 tot 6 uur | 15 km | ↑ 860 m ↓ 990 m
- Dag 7:** Rondwandeling Hallstatt
ca. 4,5 uur | 13 km | ↑ 540 m ↓ 520 m
- Dag 8:** Terugreis of verlenging



DE MALERWEG

WANDELEN DOOR HET SÄCHSISCHE SCHWEIZ



Tourkarakter

actief

Reisduur: 7 dagen
Wandelafstand: 70 km
Afstand v.a. Arnhem: 710 km
Reisperiode: april-oktober

Boeken vanaf € 919,00 p.p.

Inbegrepen

- 6 overnachtingen, inclusief ontbijt
- Halfpension bij Cat. A (6x diner)
- 2x Diner bij Cat. B
- Toegang Toskana Therme bij Cat. A
- Bagagetransfer(s)
- Uitgebreide reisbescheiden met route- en overzichtskaarten
- GPS-data en navigatie-app
- Service-Hotline



SCAN de QR-CODE voor meer informatie over aankomstdata en prijzen.

Doorkruis het prachtige landschap van het Schilderspad in de Sächsische Schweiz met zijn bizarre rotsformaties, wildromantische valleien en adembenemende uitzichten.

De hoogtepunten in één oogopslag

- Grotten van Kleinhennersdorf
- Lichtenhain waterval
- De beroemde Bastei rotsen

Programma

- Dag 1:** Aankomst in Bad Schandau
- Dag 2:** Bad Schandau – Kuuroord Rathen
ca. 6 uur | 18 km | ↑ 680 m ↓ 680 m
- Dag 3:** Kuuroord Rathen – Bastei rotsformaties – Königstein/Kuuroord Rathen
ca. 4 uur | 11 km | ↑ 470 m ↓ 480 m
- Dag 4:** Königstein/Kuuroord Rathen – Kuuroord Gohrisch
ca. 6 uur | 17 km | ↑ 700 m ↓ 540 m
- Dag 5:** Kuuroord Gohrisch – Krippen/Bad Schandau
ca. 4 uur | 10 km | ↑ 290 m ↓ 450 m
- Dag 6:** Krippen/Bad Schandau – Lichtenhainer Wasserfall – Bad Schandau
ca. 5 uur | 14 km | ↑ 530 m ↓ 460 m
- Dag 7:** Terugreis of verlenging

www.activeonholiday.com



Tourkarakter

actief

Reisduur: 6 dagen
Wandelafstand: 47 km
Afstand v.a. Arnhem: 800 km
Reisperiode: juni-september

Boeken vanaf € 855,00 p.p.

Inbegrepen

- 5 overnachtingen, inclusief ontbijt
- 1x Diner (bij boeking in de Pfälzerhütte)
- Kabelbaan Malbun
- Driedaagse avonturenpas Liechtenstein
- SchweizMobil-Plus jaarabonnement
- Bagagetransfer(s)
- Uitgebreide reisbescheiden met route- en overzichtskaarten
- GPS-data en navigatie-app
- Service-Hotline



SCAN de QR-CODE voor meer informatie over aankomstdata en prijzen.

VORSTENDOM LIECHTENSTEIN

HET KLEINE ZUSJE VAN ZWITSERLAND

Liechtenstein is dan misschien iets kleiner dan Texel, maar groots als het gaat om kastelen, ruïnes en vergezichten. Het vorstendom Liechtenstein ligt in het hart van het Europese Alpengebied, waar de avontuurlijke wereld van het Rijndal in het westen de grens vormt met Zwitserland, sluit de weldadige natuur met steile bergtoppen het vorstendom in het oosten af.

De hoogtepunten in één oogopslag

- Hoofdstad Vaduz
- De Walser Sagenweg
- Mogelijkheid tot overnachten in een berghut

Programma

- Dag 1:** Aankomst in Vaduz
- Dag 2:** Vaduz – Triesenberg – Vaduz
ca. 4 uur | 10 km | ↑ 700 m ↓ 250 m
- Dag 3:** Vaduz – Malbun
ca. 4 uur | 11 km | ↑ 550 m ↓ 450 m
- Dag 4:** Rondwandeling Schönberg
ca. 4,5 uur | 12 km | ↑ 600 m ↓ 600 m
- Dag 5:** Rondwandeling Pfälzerhütte of Huttenvariant Malbun – Pfälzhut
ca. 6,5 uur | 14 km | ↑ 950 m ↓ 1300 m
- Dag 6:** Terugreis of verlenging of Huttenvariant Pfälzhut – Malbun
ca. 2,5 uur | 6 km | ↑ 100 m ↓ 600 m



WACHAU, WERELDERFGOED-ROUTE

WIJN EN CULTUUR AAN DE BLAUWE DONAU



Tourkarakter

actief

Reisduur: 8 dagen
Wandelaafstand: 68 km
Afstand v.a. Arnhem: 997 km
Reisperiode: maart-oktober

Boeken vanaf € 839,00 p.p.

Inbegrepen

- 7 overnachtingen, inclusief ontbijt
- Wijnproeverij
- Boottocht Melk-Krems
- Bagagetransfer(s)
- Uitgebreide reisbescheiden met route- en overzichtskaarten
- GPS-data en navigatie-app
- Service-Hotline



SCAN de QR-CODE voor meer informatie over aankomstdata en prijzen.

Tijdens de wandeltocht de Wachau Werelderfgoedroute proeft u zelf de specialiteiten van de regio, Grüner Veltliner en Riesling. Tegen de fantastische achtergrond van de Donau-vallei met zijn panoramische uitzichten en wijnterrassen smaakt deze wandelvakantie dubbel zo goed.

De hoogtepunten in één oogopslag

- Wandelen door de eeuwenoude terrasvormige wijngaarden
- Wijnproeverij inclusief
- Boottocht Melk-Krems inclusief, ontdek de Wachau vanaf de Donau

Programma

- Dag 1:** Aankomst in Krems
- Dag 2:** Krems – Dürnstein
ca. 4,5 uur | 12 km | ↑ 530 m ↓ 550 m
- Dag 3:** Dürnstein – Weissenkirchen
ca. 5 uur | 16 km | ↑ 480 m ↓ 480 m
- Dag 4:** Rustdag Weissenkirchen
ca. 2 uur | 4 km | ↑ 100 m ↓ 100 m
- Dag 5:** Weissenkirchen – Spitz an der Donau
ca. 4 tot 5 uur | 12 km | ↑ 600 m ↓ 600 m
- Dag 6:** Spitz – Melk
ca. 5 tot 6 uur | 15 km | ↑ 640 m ↓ 640 m
- Dag 7:** Melk – Krems
ca. 4,5 uur | 9 km | ↑ 500 m ↓ 500 m
- Dag 8:** Terugreis of verlenging

www.activeonholiday.com



Tourkarakter

actief

Reisduur: 6, 8, 10 dagen
Wandelaafstand: 101 km
Afstand v.a. Arnhem: 820 km
Reisperiode: juni-september

Boeken vanaf € 679,00 p.p.

Inbegrepen

- 5, 7, 9 overnachtingen, inclusief ontbijt
- Lechcard
- 4x Gästekarten
- 1x "Lechwegkaas" van Sojer
- Bagagetransfer(s)
- Uitgebreide reisbescheiden met route- en overzichtskaarten
- GPS-data en navigatie-app
- Service-Hotline



SCAN de QR-CODE voor meer informatie over aankomstdata en prijzen.

LECHWEG

VAN BRON TOT WATERVAL

Een betoverende start vanaf de Formarinsee, de hangbrug over de Krumbach, de Doser Wasserfall en via de Alpsee naar Beieren met een magnifiek uitzicht op kastelen Hohenschwangau en Neuschwanstein. Deze wandelreis is een aaneenschakeling van hoogtepunten.

De hoogtepunten in één oogopslag

- Formarinsee, de bron van de Lech
- De langste voetgangersbrug van Oostenrijk
- Doser Wasserfall, mysterieuze waterval met vele legendes

Programma

- Dag 1:** Aankomst in Lech am Arlberg
- Dag 2:** Formarinsee – Lech am Arlberg
ca. 4,5 uur | 14 km | ↑ 50 m ↓ 500 m
- Dag 3:** Lech am Arlberg – Steeg im Lechtal
ca. 5,5 uur | 14 km | ↑ 400 m ↓ 400 m
- Dag 4:** Steeg im Lechtal – Elbigenalp
ca. 5 uur | 18 km | ↑ 380 m ↓ 400 m
- Dag 5:** Elbigenalp – Stanzach
ca. 5,5 uur | 20 km | ↑ 400 m ↓ 550 m
- Dag 6:** Stanzach – Höfen
ca. 5 uur | 19 km | ↑ 50 m ↓ 150 m
- Dag 7:** Höfen – Füssen
ca. 5,5 uur | 16 km | ↑ 400 m ↓ 450 m
- Dag 8:** Terugreis of verlenging



BERGEN EN MEREN VAN KARINTHIË

PANORAMAWANDELINGEN DOOR DE ZONNIGSTE REGIO



Tourkarakter

recreatief

Reisduur: 8 dagen
Wandelaafstand: 74 km
Afstand v.a. Arnhem: 1037 km
Reisperiode: april-oktober

Boeken vanaf € 879,00 p.p.

Inbegrepen

- 7 overnachtingen, inclusief ontbijt
- Kaasproeverij Nockberge
- Transfer Feld am See-Annenheim
- Kärnten Erlebnis-card
- Bagagetransfer(s)
- Uitgebreide reisbescheiden met route- en overzichtskaarten
- GPS-data en navigatie-app
- Service-Hotline



SCAN de QR-CODE voor meer informatie over aankomstdata en prijzen.

Wandelen van Villach over de majestueuze Alpen, rond de kristalheldere meren door de zonnigste regio van Oostenrijk.

De hoogtepunten in één oogopslag

- Renaissance kasteel Porcia
- Het 'sterrenbalkon' in Döbriach
- Glijden vanaf de hoogste glijbaan van Europa

Programma

- Dag 1:** Aankomst in Villach
- Dag 2:** Villach – Velden (omgeving)
ca. 5 uur | 15 km | ↑ 400 m ↓ 300 m
- Dag 3:** Panoramawandeling Velden (omgeving)
ca. 4,5 uur | 14 km | ↑ 300 m ↓ 300 m
- Dag 4:** Velden – Döbriach
ca. 5 uur | 15 km | ↑ 150 m ↓ 100 m
- Dag 5:** Panoramawandeling Döbriach
ca. 4 uur | 10 km | ↑ 550 m ↓ 550 m
- Dag 6:** Döbriach – Feld am See
ca. 4 uur | 10 km | ↑ 200 m ↓ 50 m
- Dag 7:** Feld am See – Villach
ca. 4 uur | 10 km | ↑ 300 m ↓ 300 m
- Dag 8:** Terugreis of verlenging

www.activeonholiday.com



Tourkarakter

recreatief

Reisduur: 5, 8 dagen
Wandelaafstand: 63 km
Afstand v.a. Arnhem: 915 km
Reisperiode: mei-oktober

Boeken vanaf € 529,00 p.p.

Inbegrepen

- 4, 7 overnachtingen, inclusief ontbijt
- Boottochten Wolfgangsee, Hallstättersee
- Dalvaarten Salzbergbaan, Hallstatt
- Kabelbanen Hallstatt-Bad Goisern, Bad Goisern-Bad Ischl
- Salzkammergut Erlebniscard
- Bagagetransfer(s)
- Uitgebreide reisbescheiden met route- en overzichtskaarten
- GPS-data en navigatie-app
- Service-Hotline



SCAN de QR-CODE voor meer informatie over aankomstdata en prijzen.

WANDELEN IN SALKAMMERGUT

VAN PRACHTIGE MEREN NAAR WERELDERFGOED

Pittoreske dorpjes, idyllische meren en adembenemende berglandschappen. Het Salzkammergut lijkt uit een prentenboek te zijn ontstaan. U maakt kennis met de Oostenrijkse geschiedenis en cultuur in haar mooiste vorm. Wist u dat het stadje Hallstatt de status Werelderfgoed van UNESCO heeft en volledig op werkelijke grootte is nagebouwd in China?

De hoogtepunten in één oogopslag

- Rit met de Schafbergbahn met magnifiek uitzicht
- Boottochten, berg- en kabelbanen inclusief
- Hallstatt en de zoutmijn

Programma

- Dag 1:** Aankomst aan de Wolfgangsee
- Dag 2:** Wandeling St. Wolfgang en S. Gilgen
ca. 3,5 uur | 10 km | ↑ 250 m ↓ 250 m
- Dag 3:** Wolfgangsee – Bad Ischl
ca. 4,5 uur | 12 km | ↑ 300 m ↓ 300 m
- Dag 4:** Rustdag Bad Ischl
- Dag 5:** Bad Ischl – Bad Goisern
ca. 3 tot 5 uur | 11 km | ↑ 50 m ↓ 50 m
- Dag 6:** Hallstatt
ca. 4,5 uur | 12 km | ↑ 400 m ↓ 100 m
- Dag 7:** Bad Goisern – Wolfgangsee
ca. 5,5 uur | 18 km | ↑ 300 m ↓ 200 m
- Dag 8:** Terugreis of verlenging



PANORAMAWANDELEN IN PINZGAU

STERREIS MET CHARME VANUIT HOTEL SCHLOSS KAMMER



Tourkarakter

recreatief

Reisduur: 7 dagen
Wandelaafstand: 54 km
Afstand v.a. Arnhem: 895 km
Reisperiode: mei-september

Boeken vanaf € 829,00 p.p.

Inbegrepen

- 6 overnachtingen, inclusief ontbijt
- 6x Diner incl. Kasnock'n Pfanne
- 2x Lunchpakket
- Cognacproeverij
- Alpensnack op de Kammereggalm
- 1x gebruik infraroodsauna en zonnebank
- Gratis toegang tot het strandbad
- 1x Kabelbaanrit Schmitzenbahn
- Persoonlijke welkomstmeeting
- Uitgebreide reisbescheiden met route- en overzichtskaarten
- GPS-data en navigatie-app
- Service-Hotline



SCAN de QR-CODE voor meer informatie over aankomstdata en prijzen.

Pinzgau is een prachtige regio die bekend staat om zijn adembenemende Alpenlandschap, schilderachtige dorpjes en levendige culturele erfgoed. De groene alpenweiden en de majestoeuze toppen van de Hohe Tauern vormen een contrast met het rustige, kristalheldere water van de Zeller See en de rustieke bergsauna met eigen zwembijver in hotel Schloss Kammer.

De hoogtepunten in één oogopslag

- Per gondel naar de Schmitzenhöhe op 1965 meter
- De panorama's van de Hohe Tauern
- Verblijf in landhotel Schloss Kammer

Programma

Dag 1: Aankomst in Maishofen

Dag 2: Rondwandeling Zeller See

ca. 4 uur | 12 km | ↑ 450 m ↓ 450 m

Dag 3: Wandeling Lindlingalm en Seealm

ca. 4 uur | 10 km | ↑ 450 m ↓ 450 m

Dag 4: Wandeling Schmitzenhöhe

ca. 3,5 uur | 9 km | ↑ 10 m ↓ 990 m

Dag 5: Wandeling Schwalbenwand

ca. 5,5 uur | 14 km | ↑ 1200 m ↓ 1200 m

Dag 6: Wandeling Neubrunner Höhenweg

ca. 3,5 uur | 9 km | ↑ 200 m ↓ 200 m

Dag 7: Terugreis of verlenging

www.activeonholiday.com



Tourkarakter

uitdagent

Reisduur: 8 dagen
Wandelaafstand: 77 km
Afstand v.a. Arnhem: 900 km
Reisperiode: mei-september

Boeken vanaf € 789,00 p.p.

Inbegrepen

- 7 overnachtingen, inclusief ontbijt
- Berg- en dalvaart kabelbaan Feuerkogel
- Dalvaart Kabelbaan Gosaukamm
- Kabelbanen aan de Traunsee
- Bagagetransfer(s)
- Uitgebreide reisbescheiden met route- en overzichtskaarten
- GPS-data en navigatie-app
- Service-Hotline



SCAN de QR-CODE voor meer informatie over aankomstdata en prijzen.

BERGPADEN EN DACHSTEINGLETSCHER

PANORAMAWANDELEN IN SALZKAMMERGUT

Tijdens onze panoramawandeling van noord naar zuid beleeft u de mooiste facetten van het Salzkammergut, van de glooiende heuvels aan de Traunsee tot aan de bergachtige gebieden van de Dachstein-gletsjer. Deze reis brengt u naar het hart van Salzkammergut.

De hoogtepunten in één oogopslag

- Maanlandschap in het Höllengebirge
- Kabelbaanrit Dachstein
- Café Zauner in Bad Ischl met haar specialiteiten

Programma

Dag 1: Aankomst Traunsee

Dag 2: Rondwandeling Sonnstein

ca. 5 uur | 11 km | ↑ 800 m ↓ 800 m

Dag 3: Ebensee – Bad Ischl

ca. 5 uur | 11 km | ↑ 500 m ↓ 500 m

Dag 4: Bad Ischl – Wolfgangsee

ca. 5,5 uur | 19 km | ↑ 300 m ↓ 200 m

Dag 5: Wolfgangsee – Huberhütte op de Postalm

ca. 5 uur | 13 km | ↑ 900 m ↓ 150 m

Dag 6: Postalm – Gosau

ca. 4 uur | 12 km | ↑ 300 m ↓ 700 m

Dag 7: Rondwandeling Gosau

ca. 5 uur | 11 km | ↑ 300 m ↓ 700 m

Dag 8: Terugreis of verlenging



WANDELEN VOOR GENIETERS

VAN BARBARESCO NAAR BAROLO DOOR PIEMONTE



Tourkarakter

actief

Reisduur: 8 dagen
Wandelafstand: 100 km
Afstand v.a. Arnhem: 1125 km
Reisperiode: maart-oktober

Boeken vanaf € 989,00 p.p.

Inbegrepen

- 7 overnachtingen, inclusief ontbijt
- Wijnproeverij
- Transfers volgens programma
- Bagagetransfer(s)
- Uitgebreide reisbescheiden met route- en overzichtskaarten
- GPS-data en navigatie-app
- Service-Hotline



SCAN de QR-CODE voor meer informatie over aankomstdata en prijzen.

De ochtend start met een cappuccino, voor de lunch waait de geur van romige truffel risotto door de straten en 's avonds geniet u van de beste wijnen die heerlijk smaken bij een stuk rijpe kaas. En tussendoor? Tal van kilometers wandelen door het landschap van Piemonte met zijn glooiende heuvels en wijngaarden.

De hoogtepunten in één oogopslag

- Werelderfgoed Langhe Roero, met terrasvormige wijngaarden
- Wijnproeverij in Barolo inclusief
- Overnachten in authentieke Agriturismo

Programma

- Dag 1:** Aankomst in Alba
- Dag 2:** Alba – Treiso
ca. 4,5 uur | 16 km | ↑ 620 m ↓ 380 m
- Dag 3:** Treiso – Cravanzana
ca. 5 uur | 17 km | ↑ 430 m ↓ 530 m
- Dag 4:** Cravanzana – Bossolasco
ca. 4,5 uur | 16 km | ↑ 380 m ↓ 370 m
- Dag 5:** Bossolasco – Serralunga d'Alba/Sinio
ca. 5,5 uur | 17 km | ↑ 280 m ↓ 990 m
- Dag 6:** Serralunga d'Alba/Sinio – Barolo
ca. 4,5 uur | 16 km | ↑ 590 m ↓ 640 m
- Dag 7:** Barolo – Alba
ca. 5 uur | 12 km | ↑ 320 m ↓ 380 m
- Dag 8:** Terugreis of verlenging

www.activeonholiday.com



Tourkarakter

recreatief

Reisduur: 8 dagen
Wandelafstand: 72 km
Afstand v.a. Arnhem: 1285 km
Reisperiode: maart-oktober

Boeken vanaf € 899,00 p.p.

Inbegrepen

- 7 overnachtingen, inclusief ontbijt
- Wijnproeverij
- Transfer San Gimignano-Ulignano
- Bagagetransfer(s)
- Uitgebreide reisbescheiden met route- en overzichtskaarten
- GPS-data en navigatie-app
- Service-Hotline



SCAN de QR-CODE voor meer informatie over aankomstdata en prijzen.

PITTORESK TOSCANE

FLORENCE, CHIANTI EN TOSCAANSE KUST

Cultuur, genieten en unieke landschappen in perfectie: dit alles en nog veel meer wacht op u tijdens onze lange-afstandswandeling door Toscane. U start in Florence, over verlaten paden wandelt u door het typisch Toscaanse heuvellandschap van de Chianti-streek. Via historische plaatsen als Siena en Volterra gaat u verder richting de Toscaanse kust.

De hoogtepunten in één oogopslag

- Duomo in Florence, de op twee na grootste kerk ter wereld
- Gelateria Dondoli in San Gimignano, wereldkampioen onder de ijsmakers
- De vele delicatessen van Toscane

Programma

- Dag 1:** Aankomst in Florence
- Dag 2:** Florence – Greve in Chianti
ca. 4 uur | 11 km | ↑ 400 m ↓ 300 m
- Dag 3:** Greve in Chianti – Castellina in Chianti
ca. 4 uur | 11 km | ↑ 350 m ↓ 300 m
- Dag 4:** Castellina in Chianti – Siena
ca. 4,5 uur | 16 km | ↑ 300 m ↓ 500 m
- Dag 5:** Siena – San Gimignano
ca. 4 uur | 13 km | ↑ 350 m ↓ 250 m
- Dag 6:** San Gimignano – Volterra
ca. 4 uur | 11 km | ↑ 500 m ↓ 250 m
- Dag 7:** Volterra – Cecina Mare
ca. 3 tot 4 uur | 10 km | ↑ 0 m ↓ 0 m
- Dag 8:** Terugreis of verlenging



WIJN EN ALPENWEIDEN IN ZUID-TIROL

WAALWEGEN EN ITALIAANSE FLAIR



Tourkarakter

actief

Reisduur: 7 dagen
Wandelaafstand: 68 km
Afstand v.a. Arnhem: 919 km
Reisperiode: mei-oktober

Boeken vanaf € 769,00 p.p.

Inbegrepen

- 6 overnachtingen, inclusief ontbijt
- Busrit Molten-Jenesien
- Bagagetransfer(s)
- Uitgebreide reisbescheiden met route- en overzichtskaarten
- GPS-data en navigatie-app
- Service-Hotline



SCAN de QR-CODE voor meer informatie over aankomstdata en prijzen.

Deze tocht combineert de charme van de historische stad Merano met de natuurlijke pracht van Zuid-Tirol. Het is een onvergetelijke reis voor wandelliefhebbers, met routes over Waalwegen, historische paden langs irrigatiekanalen, en bospaden en bloeiende wijn- en appelboomgaarden zover het oog reikt. De idyllische wijndorpjes onderweg nodigen u altijd uit voor een korte pauze en het proeven van de talrijke Zuid-Tirolse specialiteiten.

De hoogtepunten in één oogopslag

- De charmante kuuroord Merano
- Archeologiemuseum Bolzano: Ötzi, de mummie uit de koperen tijd
- Wijnboeren langs de Zuid-Tirolse wijnroute

Programma

- Dag 1:** Aankomst in Merano
- Dag 2:** Merano – Nals
ca. 5,5 uur | 19 km | ↑ 550 m ↓ 550 m
- Dag 3:** Nals – Bolzano
ca. 4 uur | 11 km | ↑ 480 m ↓ 400 m
- Dag 4:** Bolzano – Molten
ca. 4,5 uur | 11 km | ↑ 610 m ↓ 910 m
- Dag 5:** Rondwandeling Molten
ca. 4 uur | 14 km | ↑ 600 m ↓ 900 m
- Dag 6:** Molten – Merano
ca. 5 uur | 13 km | ↑ 580 m ↓ 440 m
- Dag 7:** Terugreis of verlenging

www.activeonholiday.com



Tourkarakter

actief

Reisduur: 8 dagen
Wandelaafstand: 86 km
Afstand v.a. Arnhem: 979 km
Reisperiode: mei-oktober

Boeken vanaf € 929,00 p.p.

Inbegrepen

- 7 overnachtingen, inclusief ontbijt
- Grappa proeverij
- Treinrit Trente-Pergine
- Transfers volgens programma
- Bagagetransfer(s)
- Uitgebreide reisbescheiden met route- en overzichtskaarten
- GPS-data en navigatie-app
- Service-Hotline



SCAN de QR-CODE voor meer informatie over aankomstdata en prijzen.

VAN HET GARDAMEER NAAR VENETIË

BERGEN, MEREN, PALEIZEN EN GRAPPA

Vanaf het Gardameer over oude pelgrimsroutes, door de rotswoestijn in de Sarca-vallei, via glinsterende meren en hoge bergen door de wijnstreek Bassano del Grappa en de lagunes van Venetië.

De hoogtepunten in één oogopslag

- Grappa proeverij inclusief
- Venetië, met de Canal Grande en San Marco plein
- Trente, een parel in Noord-Italië met paleizen en kastelen

Programma

- Dag 1:** Aankomst in Riva del Garda
- Dag 2:** Riva del Garda – Pietramurata
ca. 4 uur | 13 km | ↑ 300 m ↓ 150 m
- Dag 3:** Pietramurata – Trente
ca. 4,5 uur | 13 km | ↑ 400 m ↓ 650 m
- Dag 4:** Trente – Levico Terme
ca. 4 uur | 12 km | ↑ 250 m ↓ 250 m
- Dag 5:** Levico Terme – Borgo Valsugana
ca. 5 uur | 16 km | ↑ 450 m ↓ 650 m
- Dag 6:** Borgo Valsugana – Bassano del Grappa
ca. 4,5 uur | 13 km | ↑ 500 m ↓ 550 m
- Dag 7:** Bassano del Grappa – Venetië Mestre
ca. 4 uur | 17 km | ↑ 20 m ↓ 20 m
- Dag 8:** Terugreis of verlenging



DE OOSTKUST VAN SARDINIË

ADEMBENEMEND WANDELEN IN NATUURPARK OROSET



Tourkarakter

actief

Reisduur: 8 dagen
Wandelafstand: 80 km
Aanvlieghaven: Cagliari
Reisperiode: april-oktober

Boeken vanaf € 799,00 p.p.

Inbegrepen

- 7 overnachtingen, inclusief ontbijt
- Transfer Golgo-Cala Sisine
- Bagagetransfer(s)
- Uitgebreide reisbescheiden met route- en overzichtskaarten
- GPS-data en navigatie-app
- Service-Hotline



SCAN de QR-CODE voor meer informatie over aankomstdata en prijzen.

Prachtige zandstranden, turquoise blauwe zee, zwoele zomeravonden met verse pasta. Maar Sardinië biedt meer! Uitdarend door het ruige landschap met hoge rotsen. Geniet van "la dolce far niente", oftewel het zoete nietsdoen, dat door de Sardijnen is geperfectioneerd.

De hoogtepunten in één oogopslag

- Verborgene grotten van Bue Marino
- Pedra Longa, indrukwekkende kalksteenrots
- De kloof van Cala Goloritzé

Programma

Dag 1: Aankomst in Santa Maria Navarrese

Dag 2: Santa Maria Navarrese – Golgo
ca. 6,5 uur | 19 km | ↑ 920 m ↓ 590 m

Dag 3: Dagtocht Cala Goloritzé
ca. 5 uur | 12 km | ↑ 560 m ↓ 560 m

Dag 4: Dagtocht Arcobaleno
ca. 4,5 uur | 12 km | ↑ 300 m ↓ 300 m

Dag 5: Golgo – Cala Gonone
ca. 5 uur | 12 km | ↑ 620 m ↓ 600 m

Dag 6: Dagtocht Cala Luna
ca. 3 tot 4 uur | 9 km | ↑ 210 m ↓ 220 m

Dag 7: Dagtocht rotsmassief Monte Irvi
ca. 3,5 tot 6 uur | 17 km | ↑ 630 m ↓ 630 m

Dag 8: Terugreis of verlenging

www.activeonholiday.com



Tourkarakter

actief

Reisduur: 8 dagen
Wandelafstand: 87 km
Afstand v.a. Arnhem: 1070 km
Reisperiode: mei-oktober

Boeken vanaf € 849,00 p.p.

Inbegrepen

- 7 overnachtingen, inclusief ontbijt
- Kabelbaanrit Monte Lussari
- Treinreizen volgens het programma
- Transfer Triëst-Val Rosandra
- Bagagetransfer(s)
- Uitgebreide reisbescheiden met route- en overzichtskaarten
- GPS-data en navigatie-app
- Service-Hotline



SCAN de QR-CODE voor meer informatie over aankomstdata en prijzen.

FRIULI, TUSSEN ALPEN EN DE ADRIATISCHE ZEE VAN TARVISIO NAAR TRIËST

Friuli-Venezia Giulia is een fascinerende regio gelegen in het noordoosten van Italië, waar de Alpen samenkomen met de Adriatische Zee. Deze onbekende parel, ingesloten door de grensdriehoek van Oostenrijk, Italië en Slovenië, betovert zijn reizigers met zijn gevarieerde landschap.

De hoogtepunten in één oogopslag

- De heilige berg Monte Lussari, een bedevaartsoord op de top van de berg
- Historische tramlijn uit 1902, Tram di Opicina
- Triëst en haar "koffie verleden"

Programma

Dag 1: Aankomst in Tarvisio

Dag 2: Rondwandeling "Monte Lussari"
ca. 4,5 uur | 15 km | ↑ 450 m ↓ 450 m

Dag 3: Tarvisio – Gemona
ca. 5 uur | 14 km | ↑ 400 m ↓ 400 m

Dag 4: Gemona – Udine
ca. 5 uur | 13 km | ↑ 800 m ↓ 800 m

Dag 5: Udine – Gradisca d'Isonzo
ca. 5 uur | 17 km | ↑ 350 m ↓ 350 m

Dag 6: Gradisca d'Isonzo – Tram di Opicina – Triëst
ca. 5 uur | 17 km | ↑ 350 m ↓ 150 m

Dag 7: Rondwandeling "Rosandravallei"
ca. 5 uur | 11 km | ↑ 450 m ↓ 450 m

Dag 8: Terugreis of verlenging



TOUR DE MONT BLANC

DOOR HET HART VAN DE ALPEN



Tourkarakter

sportief

Reisduur: 7, 12 dagen
Wandelaafstand: 151 km
Afstand v.a. Arnhem: 865 km
Reisperiode: juni-september

Boeken vanaf € 1029,00 p.p.

Inbegrepen

- 6 of 11 overnachtingen, inclusief ontbijt
- Uitgebreide routebeschrijvingen
- Bagagetransfer(s)
- Uitgebreide reisbescheiden met route- en overzichtskaarten
- GPS-data en navigatie-app
- Service-Hotline

Let op

Deze reis is ook boekbaar in twee 7-daagse varianten. Mont Blanc "Oost" en "West".



SCAN de QR-CODE voor meer informatie over aankomstdata en prijzen.

Spectaculaire bergtoppen, brede bergvalleien, de ene bergtop na de andere en dat van heel dichtbij! De Tour de Mont Blanc is de crème de la crème voor liefhebbers van trekking en getrainde benen.

De hoogtepunten in één oogopslag

- Rifugio Elisabetta, traditionele berghut
- "Most Wanted" bergtoppen van Europa
- Grüazi, de Matterhorn, wijnhuizen

Programma

- Dag 1:** Aankomst in Martigny
Dag 2: Martigny – Argentiere
ca. 5 uur | 15 km | ↑ 1200 m ↓ 1100 m
- Dag 3:** Argentiere – Chamonix
ca. 5,5 uur | 14 km | ↑ 1300 m ↓ 600 m
- Dag 4:** Chamonix – Les Houches
ca. 5 uur | 12 km | ↑ 500 m ↓ 1500 m
- Dag 5:** Les Houches – Les Contamines
ca. 7 uur | 18 km | ↑ 1350 m ↓ 1150 m
- Dag 6:** Les Contamines – Bourg-Saint-Maurice
ca. 6,5 uur | 17 km | ↑ 1300 m ↓ 900 m
- Dag 7:** Bourg-Saint-Maurice – Courmayeur
ca. 5 uur | 15 km | ↑ 750 m ↓ 850 m
- Dag 8:** Courmayeur – Val Ferret
ca. 5 uur | 16 km | ↑ 1000 m ↓ 500 m
- Dag 9:** Val Ferret – La Fouly
ca. 4,5 uur | 14 km | ↑ 800 m ↓ 1060 m
- Dag 10:** La Fouly – Champex
ca. 4 uur | 15 km | ↑ 450 m ↓ 600 m
- Dag 11:** Champex – Martigny
ca. 5 uur | 15 km | ↑ 700 m ↓ 900 m
- Dag 12:** Terugreis of verlenging

www.activeonholiday.com



Tourkarakter

actief

Reisduur: 7 dagen
Wandelaafstand: 83 km
Afstand v.a. Arnhem: 615 km
Reisperiode: april-oktober

Boeken vanaf € 969,00 p.p.

Inbegrepen

- 6 overnachtingen, inclusief ontbijt
- Bagagetransfer(s)
- Uitgebreide reisbescheiden met route- en overzichtskaarten
- GPS-data en navigatie-app
- Service-Hotline



SCAN de QR-CODE voor meer informatie over aankomstdata en prijzen.

WIJNBERGEN EN TOPPEN VAN VOGEZEN

WANDELEN DOOR DE LIEFLIJKE ELZAS

De cultuurliefhebber geniet van de oude stadsgezichten, de romantici van de mooie wijndorpen en imposante kastelen en de natuurliefhebber van ongerepte landschappen, en mix van Duitse en Franse keuken.

De hoogtepunten in één oogopslag

- Nachtwakerstocht door Turckheim
- Kaysersberg, met unieke vakwerkhuisen
- Eguisheim, mooiste wijndorp van de Elzas

Programma

- Dag 1:** Aankomst in Eguisheim
Dag 2: Eguisheim – Turckheim
ca. 4,5 uur | 14km | ↑ 560 m ↓ 530 m
- Dag 3:** Turckheim – Kaysersberg
ca. 4,5 uur | 14km | ↑ 650 m ↓ 630 m
- Dag 4:** Kaysersberg – Munster
ca. 6,5 uur | 23km | ↑ 1110 m ↓ 990 m
- Dag 5:** Munster – Wintzfelden
ca. 5 uur | 15km | ↑ 790 m ↓ 810 m
- Dag 6:** Wintzfelden – Eguisheim
ca. 5 uur | 17km | ↑ 510 m ↓ 660 m
- Dag 7:** Terugreis of verlenging



WANDELPARADIJS TENERIFE

WILDE ZEE, ZONNIGE KUSTEN EN VULKAANGESTEENTE



Tourkarakter

uitdagend

Reisduur: 8 dagen
Wandelafstand: 70 km
Aanvlieghaven: Tenerife
Reisperiode: januari-december

Boeken vanaf € 899,00 p.p.

Inbegrepen

- 7 overnachtingen, inclusief ontbijt
- Diner in Los Gigantes
- Transfers volgens programma
- Boottocht Playa de Masca-Los Gigantes
- Bagagetransfer(s)
- Uitgebreide reisbescheiden met route- en overzichtskaarten
- GPS-data en navigatie-app
- Service-Hotline



SCAN de QR-CODE voor meer informatie over aankomstdata en prijzen.

www.activeonholiday.com



De Mascakloof, de Pico del Teide en idyllische kustplaatsjes, geen enkel hoogtepunt ontsnapt aan u tijdens deze wandelweek. Deze wandeltocht combineert berg- en kustwandelingen, u geniet van het uitzicht op de glooiende heuvels en de diepblauwe Oceaan.

De hoogtepunten in één oogopslag

- Pico del Teide, hoogste berg van Spanje
- Mascakloof, met zijn zwarte rotsen
- Diner in Los Gigantes inclusief

Programma

- Dag 1:** Aankomst in Garachico
- Dag 2:** Wandeling Garachico
ca. 3 tot 5,5 uur | 14 km | ↑ 990 m ↓ 990 m
- Dag 3:** Garachico – Santiago del Teide
ca. 5,5 uur | 11 km | ↑ 990 m ↓ 250 m
- Dag 4:** Wandeling door Teno Gebergte
ca. 5,5 uur | 13 km | ↑ 900 m ↓ 500 m
- Dag 5:** Santiago del Teide – Los Gigantes
ca. 3 tot 4 uur | 5 km | ↑ 0 m ↓ 600 m
- Dag 6:** Los Gigantes – Vilaflor
ca. 5,5 uur | 14 km | ↑ 750 m ↓ 300 m
- Dag 7:** Wandeling Vilaflor
ca. 4,5 tot 5 uur | 13 km | ↑ 600 m ↓ 600 m
- Dag 8:** Terugreis of verlenging



Tourkarakter

actief

Reisduur: 8 dagen
Wandelafstand: 99 km
Afstand v.a. Arnhem: 1937 km
Reisperiode: april-oktober

Boeken vanaf € 779,00 p.p.

Inbegrepen

- 7 overnachtingen, inclusief ontbijt
- Halfpension dag 1 t/m 5
- Pelgrimpas
- Bagagetransfer(s)
- Uitgebreide reisbescheiden met route- en overzichtskaarten
- GPS-data en navigatie-app
- Service-Hotline



SCAN de QR-CODE voor meer informatie over aankomstdata en prijzen.

CAMINO FRANCÉS

VAN SARRIA NAAR SANTIAGO DE COMPOSTLLA


De laatste honderd kilometer van de Camino de Santiago worden beschouwd als het "klassieke" stuk van de beroemdste pelgrimsroute die door half Europa loopt. Op dit deel van de route doorkruist u Galicië, de groene en meest westelijke provincie van Spanje. Ook uw smaakpapillen wordt niet verwaarloosd, de Galicische keuken verwerft u met regionale producten.

De hoogtepunten in één oogopslag

- Dé Pelgrimstocht van Europa
- Unesco werelderfgoed stad Santiago de Compostella
- Ontdek de Galicische keuken en haar specialiteiten

Programma

- Dag 1:** Aankomst in Sarria
- Dag 2:** Sarria – Portomarín
ca. 5,5 uur | 23 km | ↑ 300 m ↓ 640 m
- Dag 3:** Portomarín – Palas de Rei
ca. 5 uur | 20 km | ↑ 450 m ↓ 370 m
- Dag 4:** Palas de Rei – Arzúa
ca. 3,5 uur | 14 km | ↑ 90 m ↓ 840 m
- Dag 5:** Arzúa – O Pino/O Pedrouzo
ca. 5 uur | 19 km | ↑ 120 m ↓ 540 m
- Dag 6:** O Pino/O Pedrouzo – Santiago de Compostella
ca. 5,5 uur | 23 km | ↑ 375 m ↓ 570 m
- Dag 7:** Santiago de Compostella
- Dag 8:** Terugreis of verlenging



WESTKUST VAN MALLORCA

WANDELEN VANUIT FINCAHOTEL ES PORT****



Tourkarakter

actief

Reisduur: 7 dagen
Wandelaafstand: 50 km
Aanvlieghaven: Palma de Mallorca
Reisperiode: februari-oktober

Boeken vanaf € 849,00 p.p.

Inbegrepen

- 6 overnachtingen in fincahotel Es Port, inclusief ontbijt
- Transfers volgens het programma
- 1x Sinaasappelijs in Sóller
- Boottocht Sa Calobra-Pt. Sóller
- Uitgebreide reisbescheiden met route- en overzichtskaarten
- GPS-data en navigatie-app
- Service-Hotline



SCAN de QR-CODE voor meer informatie over aankomstdata en prijzen.

www.activeonholiday.com



Het magisch gelegen kustplaatsje Pt. Sóller aan de westkust van Mallorca is ideaal uitgangspunt voor een wandeltocht vol hoogtepunten. Genesteld in de Sóller-vallei, omringd door de ruige toppen van het Tramuntana-gebergte, biedt deze regio een kleurrijke verscheidenheid aan wandelingen.

De hoogtepunten in één oogopslag

- Historische tram/treinlijn 'Red Lightning'
- Vallei van de sinaasappelen rond Fornalutx
- Indrukwekkende Tramuntana Gebergte

Programma

- Dag 1:** Aankomst in Port de Sóller
- Dag 2:** Rondwandeling Fornalutx
ca. 4 uur | 13 km | ↑ 370 m ↓ 370 m
- Dag 3:** Pelgrimsroute Cuber Stuwmeer – Port de Sóller
ca. 5 uur | 12 km | ↑ 300 m ↓ 990 m
- Dag 4:** Wandeling Sa Calobra
ca. 5 uur | 15 km | ↑ 400 m ↓ 350 m
- Dag 5:** Palma de Mallorca
- Dag 6:** Deia – Port de Sóller
ca. 4 uur | 10 km | ↑ 300 m ↓ 430 m
- Dag 7:** Terugreis of verlenging



Tourkarakter

actief

Reisduur: 7 dagen
Wandelaafstand: 62 km
Aanvlieghaven: Palma de Mallorca
Reisperiode: februari-oktober

Boeken vanaf € 999,00 p.p.

Inbegrepen

- 6 overnachtingen, inclusief ontbijt
- Treinrit "Red Lightning" Bunyola-Sóller
- Bagagetransfer(s)
- Uitgebreide reisbescheiden met route- en overzichtskaarten
- GPS-data en navigatie-app
- Service-Hotline



SCAN de QR-CODE voor meer informatie over aankomstdata en prijzen.

FINCA-WANDELING MALLORCA MET CHARME

WANDELEN LANGS CHARMANTE LANDHUIZEN

Perfect voor een wandelvakantie met z'n tweeën, verken de mooiste routes van het mediterrane eiland. Op een rustige locatie volgt de ene stijlvolle 'finca' de ander weer op. De meeste van deze landhuizen waar u overnacht hebben een zwembad in de tuin, waar u na een wandeling gewoon heerlijk in kunt duiken.

De hoogtepunten in één oogopslag

- U overnacht in stijlvolle Finca's
- Rit met de nostalgische trein "Red Lightning" inclusief
- Orient-vallei, "boomgaard van het eiland"

Programma

- Dag 1:** Aankomst in Pollença
- Dag 2:** Kustwandeling op het schiereiland Alcúdia
ca. 5,5 uur | 15 km | ↑ 690 m ↓ 820 m
- Dag 3:** Pollença – Cuber Reservoir – Orient/Alaró
ca. 4,5 uur | 11 km | ↑ 220 m ↓ 540 m
- Dag 4:** Dagtocht Castell d'Alaró
ca. 4 uur | 12 km | ↑ 490 m ↓ 510 m
- Dag 5:** Orient/Alaró – Bunyola – Sóller
ca. 5 uur | 14 km | ↑ 440 m ↓ 680 m
- Dag 6:** Postroute van Deia – Sóller
ca. 4 uur | 10 km | ↑ 300 m ↓ 430 m
- Dag 7:** Terugreis of verlenging



RONDONOM HET MEER VAN LUZERN

EEN WANDELAVONTUUR IN HET HART VAN ZWITSERLAND



Tourkarakter

uitdagend

Reisduur: 7 dagen
Wandelaafstand: 71 km
Afstand v.a. Arnhem: 740 km
Reisperiode: mei-oktober

Boeken vanaf € 1269,00 p.p.

Inbegrepen

- 6 overnachtingen, inclusief ontbijt
- Bergbaan Niederbau-Emmetten
- Bergbaan Dallenwil-Niederrickenbach
- Boottocht Rütli-Brunnen
- Bagagetransfer(s)
- Uitgebreide reisbescheiden met route- en overzichtskaarten
- GPS-data en navigatie-app
- Service-Hotline



SCAN de QR-CODE voor meer informatie over aankomstdata en prijzen.

Het Vierwoudstreckenmeer, beter bekend als het meer van Luzern of Vierwaldstättersee, is het kloppend hart van Zwitserland. Van het bruisende Luzern tot verwennerij in luxe wellness-oorden met een fantastische ligging. Van eenvoudige berghutten, rondvaarten op het meer, uitstapjes met bergtrein of kabelbaan naar spectaculaire uitzichten.

De hoogtepunten in één oogopslag

- Kapelbrug van Luzern
- Culinair luilekkerland, Zwitserse-, Duitse, Franse en Italiaanse keuken
- Beklimming van de Rigi, de "Koningin van de bergen"

Programma

- Dag 1:** Aankomst in Luzern
- Dag 2:** Luzern – Alpnach
ca. 6,5 uur | 21 km | ↑ 950 m ↓ 950 m
- Dag 3:** Alpnach – Emmetten
ca. 5,5 uur | 15 km | ↑ 1.140 m ↓ 720 m
- Dag 4:** Emmetten – Brunnen
ca. 3 uur | 10 km | ↑ 330 m ↓ 640 m
- Dag 5:** Brunnen – Rigi Kaltbad
ca. 4 uur | 14 km | ↑ 680 m ↓ 450 m
- Dag 6:** Rigi Kaltbad – Küsnacht am Rigi
ca. 3,5 uur | 11 km | ↑ 220 m ↓ 1.220 m
- Dag 7:** Terugreis of verlenging

www.activeonholiday.com



Tourkarakter

actief

Reisduur: 7 dagen
Wandelaafstand: 60 km
Afstand vanaf Arnhem: 87 km
Reisperiode: april-oktober

Boeken vanaf € 1089,00 p.p.

Inbegrepen

- 6 overnachtingen, inclusief ontbijt
- Ticino Ticket
- Toegang Kasteel van Bellinzona
- Toegang Fossielenmuseum Monte San Giorgio
- Bagagetransfer(s)
- Uitgebreide reisbescheiden met route- en overzichtskaarten
- GPS-data en navigatie-app
- Service-Hotline



SCAN de QR-CODE voor meer informatie over aankomstdata en prijzen.

WANDELEN IN TICINO

BETOVERENDE OASE MET ITALIAANSE FLAIR

Een indrukwekkend Kanton, waar de adembenemende landschappen worden gedomineerd door de majestueuze Alpen en het kristalheldere meer van Lugano, omringd door weelderige groene heuvels en pittoreske dorpjes.

De hoogtepunten in één oogopslag

- De flair aan het meer van Lugano
- Indrukwekkende vestingwerken van Bellinzona
- Dinosaurusfossielen op Monte San Giorgio

Programma

- Dag 1:** Aankomst in Bellinzona
- Dag 2:** Bellinzona – Isonne
ca. 4 uur | 10 km | ↑ 840 m ↓ 315 m
- Dag 3:** Isonne – Tesserete
ca. 4 uur | 11 km | ↑ 525 m ↓ 740 m
- Dag 4:** Tesserete – Lugano
ca. 6 uur | 13 km | ↑ 1045 m ↓ 1265 m
- Dag 5:** Lugano – Serpiano
ca. 4 uur | 13 km | ↑ 855 m ↓ 855 m
- Dag 6:** Serpiano – Mendrisio
ca. 4 uur | 13 km | ↑ 615 m ↓ 570 m
- Dag 7:** Terugreis of verlenging



HOOGTEPUNTEN VAN MADEIRA

LEVADA WANDELINGEN EN BLOEMENPRACHT



Tourkarakter

uitdagend

Reisduur: 8 dagen
Wandelaafstand: 82 km
Aanvlieghaven: Funchal
Reisperiode: januari-december

Boeken vanaf € 859,00 p.p.

Inbegrepen

- 7 overnachtingen, inclusief ontbijt
- Transfers volgens programma
- Busrit Cabo Girao-Funchal
- Kabelbaan Funchal-Monte
- Tobogganrit Monte-Funchal
- Bagagetransfer(s)
- Uitgebreide reisbescheiden met route- en overzichtskaarten
- GPS-data en navigatie-app
- Service-Hotline



SCAN de QR-CODE voor meer informatie over aankomstdata en prijzen.

Nevelwouden, donkere lavarotsen en zonovergoten bananenplantages... Klinkt als drie verschillende vakantieplekken? Nee! Het eiland Madeira, voor de kust van Marokko in de Atlantische Oceaan, biedt een kleurrijke verscheidenheid voor botanisten, wandelaars en vakantiegangers.

De hoogtepunten in één oogopslag

- Tobogganrit, bergafwaarts met een rieten slede inclusief
- Levada wandelingen, oude irrigatiekanalen
- Exotische bloemenpracht, UNESCO Werelderfgoed

Programma

- Dag 1:** Aankomst in Porto da Cruz
- Dag 2:** Wandeling langs de ruige Noordkust
ca. 4,5 tot 5 uur | 15 km | ↑ 550 m ↓ 550 m
- Dag 3:** Porto da Cruz – Sao Jorge – Sao Vicente
ca. 4,5 tot 5 uur | 15 km | ↑ 650 m ↓ 150 m
- Dag 4:** Sao Vicente – Porto Moniz
ca. 3,5 tot 4 uur | 11 km | ↑ 150 m ↓ 350 m
- Dag 5:** Porto Moniz – Calheta, Levada Nova
ca. 4,5 tot 5 uur | 17 km | ↑ 50 m ↓ 650 m
- Dag 6:** Calheta – Funchal, Levada do Norte
ca. 5 uur | 15 km | ↑ 250 m ↓ 150 m
- Dag 7:** Botanische tuin in Monte en Tobogganrit (rieten slede)
ca. 3 uur | 8 km | ↑ 100 m ↓ 550 m
- Dag 8:** Terugreis of verlenging

www.activeonholiday.com



Tourkarakter

recreatief

Reisduur: 8 dagen
Wandelaafstand: 57 km
Aanvlieghaven: Sao Miguel
Reisperiode: april-oktober

Boeken vanaf € 1179,00 p.p.

Inbegrepen

- 7 overnachtingen, inclusief ontbijt
- Luchthaventransfers Ponta Delgada
- Transfers volgens programma
- Bagagetransfer(s)
- Uitgebreide reisbescheiden met route- en overzichtskaarten
- GPS-data en navigatie-app
- Service-Hotline



SCAN de QR-CODE voor meer informatie over aankomstdata en prijzen.

DE AZOREN

HORTENSIA EILAND SÃO MIGUEL

Zwavelbronnen, kratermeren en exotische bloemen zijn slechts enkele van de hoogtepunten van de wandeltocht door de wondere wereld van de Azoren. Vulkanische krachten en grandioze landschappen maken deze Portugese Atlantische eilanden de moeite waard.

De hoogtepunten in één oogopslag

- Sete Cidades, vulkaankrater met twee meren
- Caldeira Velha, een warme waterval
- Warmwaterbronnen van Furnas

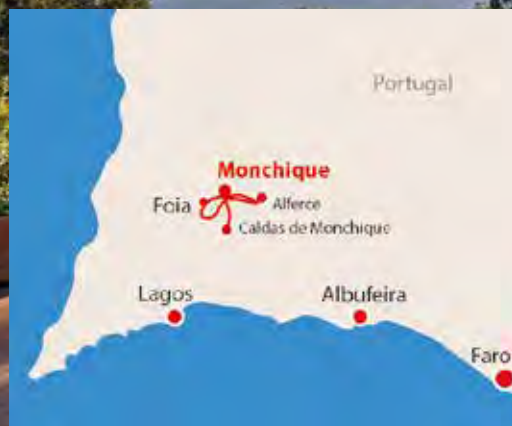
Programma

- Dag 1:** Aankomst op São Miguel
- Dag 2:** Sete Cidades
ca. 4 uur | 12 km | ↑ 400 m ↓ 400 m
- Dag 3:** Capelas – Furnas
ca. 2,5 tot 6 uur | 6 km | ↑ 300 m ↓ 230 m
- Dag 4:** Furnas
ca. 3 uur | 12 km | ↑ 250 m ↓ 270 m
- Dag 5:** Pico da Vara
ca. 4 uur | 7 km | ↑ 500 m ↓ 500 m
- Dag 6:** Furnas – Ponta Delgada
ca. 3 uur | 12 km | ↑ 520 m ↓ 500 m
- Dag 7:** Rota de Agua
ca. 2,5 uur | 8 km | ↑ 250 m ↓ 400 m
- Dag 8:** Terugreis of verlenging



TUIN VAN DE ALGARVE

SERRA DE MONCHIQUE EN HEILZAME BRONNEN



Tourkarakter

actief

Reisduur: 8 dagen
Wandelaafstand: 77 km
Aanvlieghaven: Faro
Reisperiode: januari-december

Boeken vanaf € 539,00 p.p.

Inbegrepen

- 7 overnachtingen Guesthouse Hotel VilaFoia, inclusief ontbijt
- Luchthaventransfer van/naar Faro Airport
- Transfers volgens programma
- Uitgebreide reisbescheiden met route- en overzichtskaarten
- GPS-data en navigatie-app
- Service-Hotline



SCAN de QR-CODE voor meer informatie over aankomstdata en prijzen.



Inhaleer de meest zuivere lucht van Europa terwijl u geniet van magistrale vergezichten vanaf "het dak van de Algarve". Het middelgebergte, Serra de Monchique, en een waar wandelparadijs met hoge bergtoppen, pittoreske bergdorpjes, kurk- en eucalyptosbossen en heilzame bronnen met geneeskrachtig water.

De hoogtepunten in één oogopslag

- De watervallen van Foia
- Marmelete met zijn gastronomische erfgoed
- Warmwaterbronnen van Caldas de Monchique

Programma

- Dag 1:** Aankomst in Monchique
- Dag 2:** Foia en de watervallen
ca. 5 uur | 17 km | ↑ 710 m ↓ 720 m
- Dag 3:** Molens van Monchique
ca. 3,5 tot 4 uur | 13 km | ↑ 500 m ↓ 500 m
- Dag 4:** Bedevaartsroute Caldas de Monchique en Miradouro da Picota
ca. 5 uur | 18 km | ↑ 1323 m ↓ 623 m
- Dag 5:** Hoogste punt van de Algarve
ca. 4 uur | 12 km | ↑ 1078 m ↓ 315 m
- Dag 6:** Door de valleien van Alferce
ca. 3,5 uur | 8 km | ↑ 400 m ↓ 400 m
- Dag 7:** Marmelete
ca. 3 uur | 9 km | ↑ 344 m ↓ 340 m
- Dag 8:** Terugreis of verlenging

www.activeonholiday.com



Tourkarakter

recreatief

Reisduur: 6 dagen
Wandelaafstand: 65 km
Afstand v.a. Arnhem: 1375 km
Reisperiode: mei-september

Boeken vanaf € 629,00 p.p.

Inbegrepen

- 5 overnachtingen, inclusief ontbijt
- Uitgebreide reisbescheiden met route- en overzichtskaarten
- GPS-data en navigatie-app
- Service-Hotline



SCAN de QR-CODE voor meer informatie over aankomstdata en prijzen.

STOCKHOLM EN DE ARCHIPEL

'VENETIË' VAN SCANDINAVIË

De hoofdstad van Zweden, ook wel "Venetië van het Noorden" genoemd door zijn veertien eilanden en drieënvijftig bruggen. Verheugt u zich op een aangenaam klimaat met lange zomeravonden, UNESCO werelderfgoed, natuur zover u kunt kijken, talloze eilanden van de archipel en culinaire hoogtepunten. Sla zeker het muzikale ABBA museum niet over en stap in de legendarische wereld van Dancing Queen.

De hoogtepunten in één oogopslag

- Drottningholm Palace
- Gamla Stan, de Oude Stad
- Skansen, het oudste openluchtmuseum van de wereld

Programma

- Dag 1:** Aankomst in Stockholm
- Dag 2:** Kungsholmen, Södermalm en Gamla Stan
ca. 4,5 uur | 17 km | ↑ 100 m ↓ 100 m
- Dag 3:** De archipel
ca. 4,5 uur | 16 km | ↑ 60 m ↓ 50 m
- Dag 4:** Drottningholm Paleis en eiland Lovön
ca. 4,5 uur | 17 km | ↑ 110 m ↓ 110 m
- Dag 5:** Djurgården
ca. 4 uur | 15 km | ↑ 40 m ↓ 40 m
- Dag 6:** Terugreis of verlenging



VAREN EN WANDELEN IN KROATIË

MS DALMATINO VANUIT ZADAR



Tourkarakter

actief

Reisduur: 8 dagen
Wandelaafstand: variabel
Aanvlieghaven: Zadar
Reisperiode: mei-oktober

Boeken vanaf € 749,00 p.p.

Inbegrepen

- 7 overnachtingen, inclusief ontbijt
- Halfpension: Lunch of diner
- Captain's dinner
- Beddengoed en handdoeken
- Begeleide wandeltochten volgens het programma
- Entree Nationaal Park Paklenica incl. bustransfer
- Entree Nationaal Park Kornati eilanden
- Entree Natuurpark Telašćica
- Bustransfers Obrovac naar Golubić en Vir
- Stadstour in Zadar
- Uitgebreide reisbescheiden met route- en overzichtskaarten
- GPS-data en navigatie-app
- Service-Hotline



SCAN de QR-CODE voor meer informatie over aankomstdata en prijzen.

www.activeonholiday.com

Het uitzicht vanaf het zonnedek op de diepblauwe, kristalheldere Middellandse Zee, uw schip brengt u van eiland naar eiland: dat is eilandhoppen in Noord-Dalmatië. Onderweg ontdekt u al wandelend met een gids de afgelegen baaien en indrukwekkende natuurgebieden.

De hoogtepunten in één oogopslag

- Verblijf aan boord van origineel zeilschip
- Natuurpark Telašćica
- Historische en gezellige stad Zadar

Programma

- Dag 1:** Inscheping in Zadar, Zadar - Ugljan
- Dag 2:** Ugljan – Dugi Otok
ca. 4 uur | ↑ 237 m ↓ 237 m
- Dag 3:** Dugi Otok – Natuurpark Telašćica – Zverinac
ca. 3 uur | ↑ 161 m ↓ 161 m
- Dag 4:** Zverinac – Starigrad-Paklenica
ca. 3 uur | ↑ 134 m ↓ 134 m
- Dag 5:** Starigrad-Paklenica – Nationaal Park Paklenica – Obrovac
ca. 4 uur | ↑ 550 m ↓ 550 m
- Dag 6:** Obrovac – Vir
ca. 3 uur | ↑ 100 m ↓ 100 m
- Dag 7:** Pašman – Zadar
ca. 4 uur | ↑ 50 m ↓ 50 m
- Dag 8:** Ontscheping



Tourkarakter

uitdagent

Reisduur: 7 dagen
Wandelaafstand: 88 km
Afstand v.a. Arnhem: 1065 km
Reisperiode: mei-oktober

Boeken vanaf € 790,00 p.p.

Inbegrepen

- 6 overnachtingen, inclusief ontbijt
- Transfers volgens programma
- Persoonlijke welkomstmeeting
- Bagagetransfer(s)
- Uitgebreide reisbescheiden met route- en overzichtskaarten
- GPS-data en navigatie-app
- Service-Hotline



SCAN de QR-CODE voor meer informatie over aankomstdata en prijzen.

ALPE-ADRIA-TRAIL SLOVENIË

TRIGLAV NATIONAAL PARK

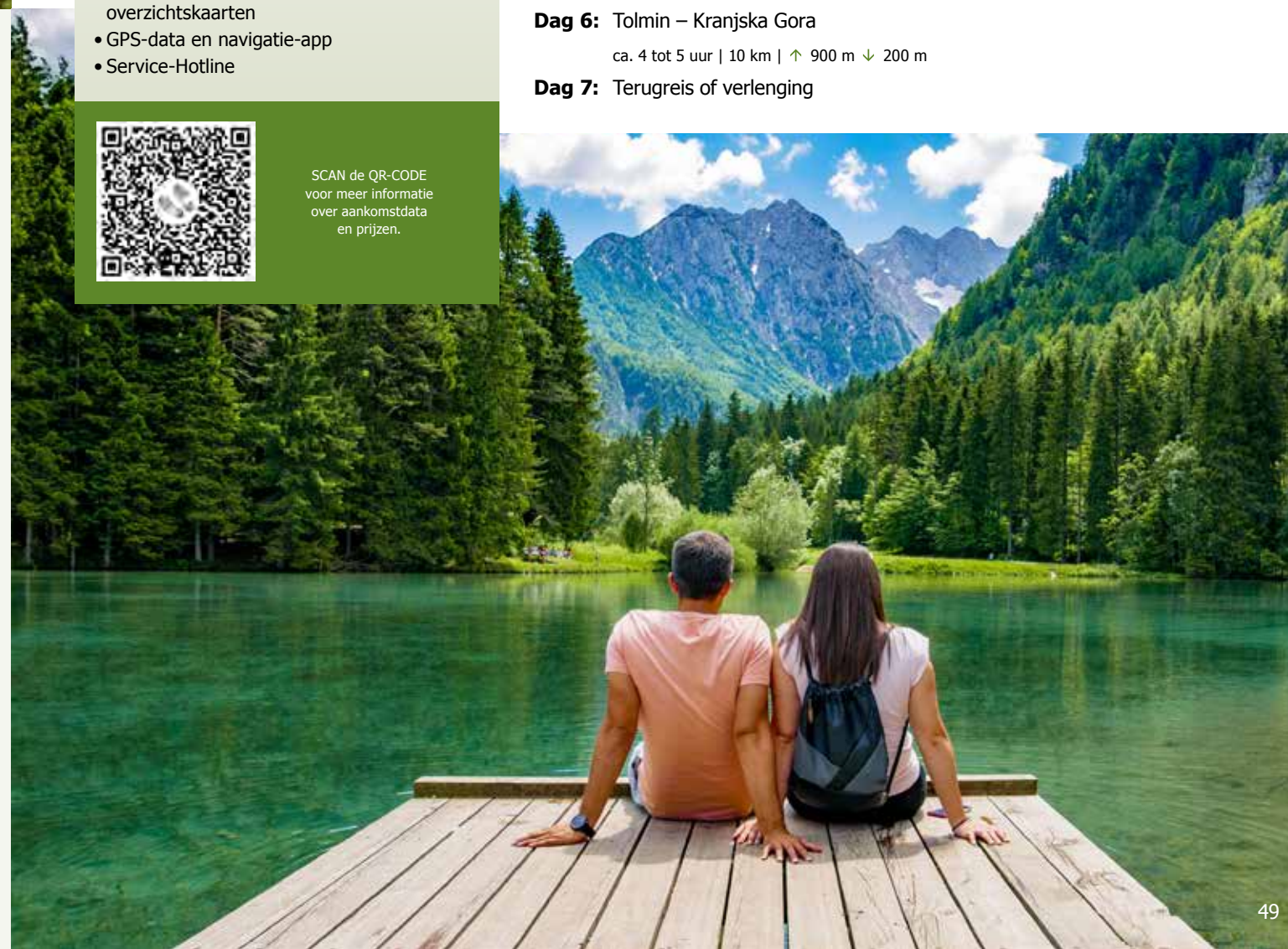
Kranjska Gora, niet ver van de bergen en gletsjermereën, is de toegangspoort tot het Triglav Nationaal Park, steek de Vrščic-pas over en de bovenloop van het Sočatal. Een paradijs van hoge bergen, fascinerende flora en fauna en een smaragdgroene rivierader genaamd Soča.

De hoogtepunten in één oogopslag

- Prachtige panoramische vergezichten
- Soča vallei
- Bovec met zijn lokale keuken en bars

Programma

- Dag 1:** Aankomst in Kranjska Gora
- Dag 2:** Kranjska Gora – Trenta
ca. 5 tot 6 uur | 14 km | ↑ 150 m ↓ 800 m
- Dag 3:** Trenta – Bovec
ca. 6 tot 7 uur | 21 km | ↑ 500 m ↓ 650 m
- Dag 4:** Bovec – Dreznica
ca. 6 tot 7 uur | 23 km | ↑ 700 m ↓ 600 m
- Dag 5:** Dreznica – Tolmin
ca. 6 tot 7 uur | 20 km | ↑ 800 m ↓ 1200 m
- Dag 6:** Tolmin – Kranjska Gora
ca. 4 tot 5 uur | 10 km | ↑ 900 m ↓ 200 m
- Dag 7:** Terugreis of verlenging



ALGEMENE INFORMATIE

PERSOONLIJKE BEGELEIDING

Op (bijna) alle tochten wordt u op de bestemming persoonlijk begroet en ontvangt u veel waardevolle en nuttige tips voor uw reis. Of het nu gaat om vragen over de route, of om services zoals treinkaartjes of boottochten of andere onduidelijkheden, onze medewerkers beantwoorden vragen en antwoorden. Bovendien worden de eigenaardigheden van de verschillende routes besproken.

BELANGRIJKE INFORMATIE OVER DE BAGAGETRANSFERS

Uw bagage wordt dagelijks ter plaatse door ons team vervoerd en staat 's avonds voor u klaar in het volgende hotel. Aantal stuks bagage: op de meeste reizen kunt u in principe zoveel stuks bagage meenemen als u wilt, belangrijkste is wel het gewicht. Ons team vervoert bagage tot een maximum van 20 kilogram per stuk. Aansprakelijkheid: aangezien de bagage meerdere keren tijdens de tour wordt geladen, wordt er nogal wat gevraagd van koffers en tassen. Gelieve daarom doordacht in te pakken, Active on holiday kan niet aansprakelijk worden gesteld voor (optische) schade of schade aan handgrepen en rollen. Afwijkende bagage en betaalmiddelen zijn ook uitgesloten van aansprakelijkheid. Sluit hiervoor een reisverzekering af.

PRIVACY POLICY

Active on holiday hecht veel waarde aan uw vertrouwen in onze organisatie. Graag informeren wij u over de wijze waarop wij omgaan met uw persoonlijke gegevens.

WET BESCHERMING PERSOONS-GEGEVENS (WBP)

Wanneer uw gegevens aan Active on holiday verstrekt, vallen uw gegevens onder de Wet bescherming persoonsgegevens (Wbp). Deze wet geeft regels ten aanzien van de verwerking en bescherming van uw persoonsgegevens.

Voor het maken van een boeking of het aanmelden op de nieuwsbrief wordt u gevraagd naar persoonlijke informatie. De persoonlijke gegevens die u invult gebruiken wij uitsluitend om de service te verlenen, het betreffende reisproduct te leveren of u in de toekomst over reisproducten te informeren. Tijdens het boekingsproces wordt u gevraagd om gegevens van thuisblijvers te verstrekken. Wij gaan er van uit dat u de thuisblijvers zelf informeert dat wij hun gegevens in ons bezit hebben en uitsluitend zullen gebruiken in geval van een calamiteit.

VERWERKING VAN PERSOONS-GEGEVENS

Om de service en het reisproduct zo goed

mogelijk te leveren kan het noodzakelijk zijn uw persoonsgegevens beschikbaar te stellen aan onze leveranciers of derden, die de uiteindelijke producten en diensten leveren die u bij ons heeft geboekt. Wij zullen uw persoonsgegevens nooit zonder uw toestemming verstrekken aan personen of bedrijven voor commerciële exploitatie.

Wanneer u naar het buitenland reist, kunnen wij verplicht worden (door overheidsinstanties op vertrek- en aankomstpunten) dat uw persoonsgegevens verstrekt en verwerkt worden in het kader van een grenscontrole, immigratie-, veiligheids-, antiterrorisme- en andere doeleinden die toepasselijk worden geacht. Ook als het verstrekken van gegevens niet verplicht is, kunnen wij besluiten om overheidsinstanties toch behulpzaam te zijn.

INZAGE, CORRECTIE EN VERWIJDEREN VAN PERSOONS-GEGEVENS

Wij zijn verantwoordelijk voor de gegevensverwerking. Indien u inzage, correctie en/of verwijdering van uw persoonsgegevens wil, kunt u dit aanvragen via info@activeonholiday.com. Hier kunt u ook terecht met vragen of opmerkingen over ons privacy beleid.

EUROHIKE APP

De speciale navigatie-app is ontworpen om u te helpen te navigeren tijdens uw tour en om constant lezen en bekijken van kaarten en gedetailleerde routebeschrijvingen te voorkomen. De app is gratis beschikbaar en werkt vrij eenvoudig op elke smartphone (Android, iPhone). In de app vindt u alle GPS-coördinaten alsmede ook uw complete routeboek.

Belangrijke opmerking: de kaarten zijn ook beschikbaar in de offline modus, dus er zijn geen roaming-kosten in het buitenland.

De Eurohike-app werkt als volgt:

1. Download de Eurohike-app
2. Vraag GPX-data en hotellijst aan op Active on holiday
3. Track- en hotellijstverzending via e-mail
4. Open nummers en hotellijsten in de Eurohike-app
5. Download de kaart voor de betreffende vakantieregio
6. En vertrekken!

UW REIS BOEKEN: WAAR MOET U OP LETTEN?

Om uw reis te boeken raden wij u aan om onze website te gebruiken. U wordt op een overzichtelijke manier door het hele boekingsproces geleid en u hebt de beschikking over de meest actuele reisinformatie. Bovendien ontvangt u direct een duidelijk overzicht van de prijsopbouw. Komt u er via de website toch niet uit of heeft u nog aanvullende vragen, bel dan met één van onze reisadviseurs op +31 (0)85-0205242 of e-mail naar info@activeonholiday.com, we helpen u graag.

Zodra u via onze website of telefonisch definitief geboekt heeft, kunt u niet meer kosteloos annuleren of wijzigen. Dit geldt ook in het geval van een reisaanvraag, waarbij we de reis - of delen ervan - eerst moeten aanvragen bij de verschillende accommodaties.

PERSOONSGEGEVENS

Wij verzoeken u vriendelijk uw persoonsgegevens en die van eventuele medereizigers bij boeking of aanvraag juist door te geven. Zo moeten bijvoorbeeld voor een vliegreis de achternaam en de eerste voornaam op het vliegticket precies overeenkomen met de officiële naam in het paspoort. Gebruik, indien van toepassing, altijd uw meisjesnaam. Wijzigingen achteraf zijn vaak niet meer mogelijk of kunnen leiden tot 100% kosten voor een nieuw vliegticket.

PREFERENTIES

Heeft u preferenties, zoals bijvoorbeeld bepaalde dieetwensen, dan raden wij u aan deze direct bij boeking aan ons door te geven. Wij kunnen helaas geen garanties afgeven voor preferenties, maar wij zullen er zorg voor dragen dat deze zorgvuldig worden doorgegeven.

REISBESCHIEDEN

Een á twee weken voor vertrek ontvangt u uw reisdocumentatie digitaal met informatie over de reis en uw definitieve hotellijst. Voorwaarde is dat de reissom volledig voldaan moet zijn.

AANBETALING

Nadat uw boeking door ons bevestigd is, ontvangt u per e-mail de reisovereenkomst. Hierop staat de hoogte van de aanbetaling vermeld, 10% van de reissom. Deze aanbetaling dient u per direct te voldoen. Uiterlijk vier weken voor vertrek moet het restant van de reissom zijn voldaan.

RESERVERINGS- EN WIJZIGINGSKOSTEN

Wij berekenen geen reserveringskosten voor alle basis reispakketten. Ook de zogenaamde garantiedekking ontvangt u bij ons geheel gratis. Bij wijzigingen in bestaande boekingen berekenen wij € 50,- wijzigingskosten (exclusief eventuele van toepassing zijnde annuleringskosten). Wijzigingen binnen vier weken voor vertrek kunnen worden aangevraagd, maar zullen meestal hoge annuleringskosten met zich meebrengen.

RESERVERINGSKOSTEN VERVOER

Voor de uitgifte van vliegtickets en/of treintickets hanteren wij de volgende (extra) reserveringskosten:
- Vliegticket binnen Europa €50,- per persoon
- Treinticket €25,- per persoon

NIET INBEGREPEN KOSTEN

Bij alle gepubliceerde reizen is het aanreizen naar de bestemming alsmede de terugreis niet inbegrepen. Ook parkeerkosten bij het gebruik van eigen vervoer zijn niet in de reissom inbegrepen en moeten, net als eventueel van toepassing zijnde toeristenbelastingen en/of extra transfers, ter plaatse voldaan worden. Ook niet inbegrepen zijn optionele excursies, reis- en annuleringsverzekering en persoonlijke uitgaven.

GARANTIEFONDS REISGELDEN – VZR GARANT

De combinatie van reisdiensten die u wordt aangeboden, is een pakketreis in de zin van de Richtlijn Pakketreizen (EU) 2015/2302. Hierdoor kunt u aanspraak maken op alle EU-rechten die voor pakketreizen gelden. Om te voldoen aan de wettelijk verplichte garantiestelling maakt Active on holiday gebruik van VZR Garant. VZR Garant is een erkende garantieregeling. Mocht Active on holiday voor het einde van uw boeking in financieel onvermogen geraken dan zal VZR Garant, afhankelijk van de situatie, er voor zorgen dat u uw boekingsbedrag terugkrijgt, uw boeking kunt vervolgen of gerepatriëerd wordt. U kunt de voorwaarden van de garantieregeling vinden op de website van VZR Garant (www.vzr-garant.nl). Hiermee heeft Active on holiday zich van bescherming bij insolventie voorzien bij VZR Garant. Wanneer diensten door insolventie van Active on holiday niet worden verleend, kunt u contact opnemen met VZR Garant, gevestigd aan de Torenallee 20, 5617 BC te Eindhoven, Nederland, via info@vzr-garant.nl of +31 (0)85 13 07 630.

U kunt het lidmaatschap controleren via de deelnemerspagina van de website van VZR Garant. Binnen de grenzen van de Garantieregeling (te vinden op de website van VZR Garant) is de garantie van VZR Garant van toepassing. In de Garantieregeling leest u op welk (reis)aanbod de garantie van VZR Garant exact van toepassing is en wat deze garantie inhoudt.

VERZEKERINGEN

Onverzekerd op reis kan u duur komen te staan, net als het annuleren van uw reis. Wij adviseren u daarom altijd een goede reis- en annuleringsverzekering af te sluiten. Wij helpen u hierbij graag en werken daarvoor samen met Allianz Global Assistance. Uiteraard kunt u zich hierover ook laten informeren door uw eigen verzekeringsadviseur.



Active on holiday BV

Postbus 3055 | www.activeonholiday.com
6802 DB ARNHEM | +31 (0)85-0205242

Active on holiday

Elke dag een beloning!

Bekijk ook onze andere reizen via de QR-code of vraag de gids aan!



Voor meer informatie en reserveringen:

www.activeonholiday.com | +31 (0)85-020 5242