

**Wandern** **8 Tage / 7 Nächte****Anreisettermine** 06.04. – 15.10.**Kat. A:** täglich | **Kat. Charme:** FR – DI

Teilnehmerzahl: mind. 2 Personen

**Anreise/Parken/Abreise**

- Flughafen Kopenhagen, von dort per Bahn ([www.sj.se](http://www.sj.se)) in ca. 1,5 Stunden nach Ystad (1x umsteigen in Malmö).
- Parken: öffentliche Parkplätze am Hafen, ca. EUR 2,-/Tag, keine Vorreservierung.
- Organisierter Rücktransfer von Alunbruket/Andrarum nach Brösarp, im Preis inbegriffen. Von dort per Bus in ca. 1 Stunde zurück nach Ystad. Oder per Bus und Bahn in ca. 3 Stunden nach Kopenhagen (1x umsteigen).

**Preise**

Buchungscode	SE-SEWYA-08A
<b>Grundpreis</b>	<b>1.169,-</b>
Zuschlag EZ	529,-
Zuschlag Alleinreisende	189,-

Kategorie: Mittelklassehotels, schöne Gasthäuser und B&amp;Bs

**Zusatznächte** auf Anfrage in allen Etappenorten**Leistungen****Enthalten**

- Übernachtungen in der gewählten Kategorie
- Frühstück
- 3 (Kat. Charme) bzw. 1 (Kat. A) Abendessen (Kat. Charme: 1x Kivik, 1x Brösarp, 1x Andrarum; Kat. A: 1x Alunbruket)
- Gepäcktransfer (1 Gepäckstück pro Person)
- 1 Rücktransfer Alunbruket/Andrarum – Brösarp
- Bestens ausgearbeitete Routenführung
- Ausführliche Reiseunterlagen 1x pro Zimmer
- GPS-Daten verfügbar
- Service-Hotline

**Hinweis**

- Kurtaxe, soweit fällig, nicht im Reisepreis enthalten

**Tourencharakter**

Sie wandern meist entlang der Küste, sowie auf Wiesenwegen und Nebenstraßen. Grundkondition ist ausreichend, Verkürzungen möglich.

**Unsere Hotels mit Charme**

In malerischer Lage und mit typisch schwedischer Herzlichkeit präsentieren sich die Unterkünfte der Kategorie Charme.

**Preise**

Buchungscode	SE-SEWYA-08D
<b>Grundpreis</b>	<b>1.589,-</b>
Zuschlag EZ	759,-
Zuschlag Alleinreisende	209,-

Alle Details und Informationen zu den Charme-Hotels finden Sie auf unserer Homepage!



© Mickael Jannus

# Österlenleden

## KÜSTENWANDERN IM SÜDEN SCHWEDENS.





Der Österlenleden, Teil des 1.300 km langen Fernwanderwegs „Skåneleden“, erschließt das südöstliche Schonen im Süden Schwedens. Auf herrlichen Küstenwegen führt die Route zwischen Ystad und Alunbruket meist entlang des Meeres, aber auch immer wieder landeinwärts. Sie wandern durch üppige Wälder und wieder zurück an die Küste mit ihren weißen, kilometerlangen Sandstränden im Wechsel mit beeindruckenden Felsformationen. Das Auf und Ab der Landschaft erreicht seinen Höhepunkt am Hammars Backar und Stenshuvud, von wo Sie eine herrliche Aussicht genießen.

**1. Tag: Anreise nach Ystad****2. Tag: Ystad – Käseberga**

 ca. 5,5 h  21 km  190 m  190 m

Sie verlassen Ystad durch den Hafen und wandern entlang einer Esplanade durch Sandskogen. Über den Fluss Nybroån, bekannt für das Silberlachsessen. Die Landschaft ist offen und weitläufig. Je weiter Sie sich dem Hammars Backar nähern, umso höher werden die Hügel. Ihre Route führt Sie am Meer und an den Steinen von Ale bis nach Käseberga.

**3. Tag: Käseberga – Skillinge**

 ca. 5 bis 6 h  22 km  140 m  140 m





Dem Österlenleden-Wanderweg folgend wandern Sie an der Küste bis zum Strand in Löderup. Dort verlassen Sie nun das Meer in das Naturschutzgebiet von Hagestad. In Sandhammaren angekommen kehren Sie wieder zur Küste zurück, die auf diesem Abschnitt aus einer weitläufigen Dünenlandschaft und einladenden Sandstränden besteht.

**4. Tag: Skillinge – Simrishamn**

 ca. 3,5 h  13 km  240 m  260 m

Über Strandwiesen, vorbei an Felsformationen und malerischen Fischerdörfern. Sobald Sie Gislövshammar erreichen, werden die Sandstrände durch Schiefer- und Sandsteine ersetzt. Die Küste zwischen Brantevik und Simrishamn besteht vorwiegend aus Weideland. Übernachtet wird im Fischerstädtchen Simrishamn.

**5. Tag: Simrishamn – Kivik**





 ca. 6 h  22 km  270 m  220 m

Eine abwechslungsreiche Landschaft führt Sie zu endlosen Sandstränden, saftigen Uferwiesen mit Felsbrocken und durch Apfelgärten. Ein Highlight ist auch der Nationalpark Stenshuvud mit einer Erhebung



von 97m, von der aus Sie auf die heutige Wanderetappe zurückblicken können.

**6. Tag: Kivik – Brösarp**

 ca. 3,5 h  12 km  290 m  260 m

Wanderung ins idyllische kleine Fischerdorf Vitemölla. Wieder am Meer entlang und durch das Naturschutzgebiet Vitemölla Strandbackar zur Verkaån-Flusseinnmündung, einer Sumpflandschaft mit ungewöhnlichem Pflanzenbewuchs. Durch das großartige Tal von Verkaån in stetigem Auf und Ab nach Brösarp.

**7. Tag: Brösarp – Alunbruket/Andrarum**

 ca. 4 h  14 km  640 m  640 m

Über die nördlichen Hügel von Brösarp in die Buchenwälder von Skåne zum Fluss Verkaån. Das Wasser ist sauber und kristallklar, das Klima mutet hier im Frühling und Sommer nahezu tropisch an. Wunderschön ist auch der Hallamölla, der höchste Wasserfall von Skåne.

**8. Tag: Abreise oder Verlängerung**