







★★★★★ (2)

VACANCES RANDONNÉE AUTOUR DU LAC DES QUATRE-CANTONS LUCERNE - KÜSSNACHT

Randonnée : Circuit au lac des Quatre-Cantons

La « haute » route dans la région Lucerne

Un itinéraire au goût d'aventure en plein cœur de la Suisse ! Les randonnées en haute montagne autour du lac des Quatre-Cantons sont superbes. Vous jouissez d'un panorama imprenable dès le « Renggpass », puis les vues magnifiques sur le lac d'Uri et le Rigi s'enchainent au fil de votre avancée vers le Nidwald. Après avoir traversé le lac, vous gravissez le Rigi, « la reine des montagnes », puis rejoignez Rigi-Kaltbad où vous pouvez admirer les montagnes traversées.

5 jours / 4 nuits

Voyage individuel

Vers la version en ligne

ITINÉRAIRE

JOUR 1

Arrivée à Lucerne | Lucerne – Alpnachstad

Prise en charge de vos bagages à Lucerne. Lucerne est une ville attrayante pour les randonneurs du lac des Quatre-Cantons grâce à ses curiosités, ses magasins de souvenirs et d'horlogerie, sa situation géographique avantageuse et la proximité idéale du Rigi, du Pilatus et du Stanserhorn.

L'étape mène au pied du Mont Pilate en passant par la presqu'île d'Horw. Passage par le col Renggpass qui était la seule liaison terrestre vers l'Obwald jusqu'à la construction de la Brünigstrasse dans les années 1860.

env. 6.5 h | env. 21 km | 945 m | 945 m

JOUR 2

Alpnachstad – Emmetten

Trajet en train via Hergiswil et Dallenwil pour rejoindre la station basse de Niederrickenbach (arrêt sur demande) où vous embarquez à bord du téléphérique jusqu'à Niederrickenbach. Cette étape suit le célèbre sentier d'observation du gibier le long des flancs du Schwalmis et d'Oberbauen et mène à Niderbauen et à la station d'altitude du téléphérique du même nom.

env. 5.5 h | env. 15 km | 1'135 m | 715 m

JOUR 3

Emmetten – Brunnen

Descente jusqu'à la rive du lac puis marche dans la fraîcheur agréable des gorges vers le lac d'Uri – Randonnée le long de la rive vers Risleten et montée par les magnifiques gorges de Risleten. Traversée du Stutzberg en empruntant le chemin historique vers Vollingen et arrivée au Rütli, avec vue sur l'Urnersee. À partir de là, trajet en bateau jusqu'à Brunnen.

env. 3 h | env. 10 km | 330 m | 640 m

JOUR 4

Brunnen – Rigi Kaltbad

Ascension de l'Urmiberg en téléphérique. Puis Gätterlipass et sur des chemins bien aménagés, vous passez devant le Rigi Scheidegg et rejoignez Kaltbad.

env. 4 h | env. 14 km | 675 m | 445 m

JOUR
5

Rigi Kaltbad – Lucerne | Départ ou prolongement

Descente abrupte vers le Seebodenalp, un des plus beaux points de vue des Préalpes suisses. Faites une pause en chemin la descente est éprouvante. Après l'arrivée à Küssnacht am Rigi trajet en bateau à Lucerne et départ.

env. 3.5 h | env. 11 km | 215 m | 1'215 m

CARACTÉRISTIQUES

L'itinéraire du lac des Quatre-Cantons présente quelques montées raides. Les ascensions et certaines longues étapes exigent une bonne condition physique. Un pied sûr est nécessaire pour le tour par le Renggpass et pour le sentier d'observation de la faune et de la flore menant à Niederbauen.

Le Schwyzer Höhenweg de SuisseMobile

- Détails de l'itinéraire

Le Waldstätterweg de SuisseMobile

- Détails de l'itinéraire

Le Weg der Schweiz de SuisseMobile

- Détails de l'itinéraire

Le Rigi Panoramaweg de SuisseMobile

- Détails de l'itinéraire

PRIX & DATES

VILLE D'ARRIVÉE: LUCERNE

	saison 1 28.09.2024 - 13.10.2024 | Arrivée tous les jours	**saison 2** 04.05.2024 - 27.09.2024 | Arrivée tous les jours
Randonnée autour du lac des Quatre-Cantons, 5 jours, CH-ZSWLL-05X		
prix de base	965.-	995.-
Supplément chambre simple	185.-	185.-

Catégorie: hôtels de classe moyenne (hôtel 4* à Rigi-Kaltbad)

NUITS SUPPLÉMENTAIRES

VILLE D'ARRIVÉE: LUCERNE

	saison 1 28 sept. 2024 - 13 oct. 2024 | Arrivée tous les jours	**saison 2** 4 mai 2024 - 27 sept. 2024 | Arrivée tous les jours
Lucerne		
Chambre double p.P.	119.-	119.-
Supplément chambre simple	59.-	59.-

Prix indiqués par personne en CHF

SERVICES & INFORMATIONS

Services

Inclus:

- Nuitées comme indiqué avec Petit-déjeuner
- Acheminement quotidien des bagages
- Frais de prise en charge des bagages à la gare (en cas d'arrivée direct)
- Bon pour l'arrivée en train
- Trajets en téléphérique et bateau selon programme
- Itinéraire parfaitement élaboré
- Documents de voyage (1 x par chambre)
- Application de navigation et données GPS disponibles
- Abonnement SuisseMobile-Plus pour un an
- Assistance téléphonique

À noter:

- Trajet en bus Alpnachstad – Dallenwil non inclus (CHF 3.- avec demi-tarif)
- Taxe de séjour à régler sur place
- Frais de réservation de CHF 20.- par adulte (garantie des fonds de la clientèle prescrite par la loi incluse)

Informations

Arrivée/Départ:

- Arrivée à Lucerne en transports publics. En cas d'arrivée direct: Déposez vos bagages au comptoir des bagages au plus tard à 10h00.
- Départ en transports publics de Lucerne. En cas de depart direct: Les valises sont remises au comptoir des bagages au plus tard à 17h00.

Arrivée en train
Laissez la voiture à la maison ! Dans le cadre de toute randonnée à pied ou à vélo en Suisse, chaque participant ou participante recevra un coupon promotionnel des CFF lui permettant de **déduire CHF 10.- du prix du billet pour arriver en train.** Il est possible de bénéficier de la réduction dans la boutique en ligne ou via l'application des CFF.
Pour de nombreux voyages, nous utilisons au début et à la fin les guichets de bagages dans les gares pour la remise des valises. Vous pouvez combiner facilement ces services en arrivant en train. **Si vous possédez un AG, vous pouvez le signaler lors de la réservation. Nous porterons le montant de la réduction sur votre facture.** Si vous n'avez pas besoin du coupon pour le voyage lui-même, vous pourrez l'utiliser dans le courant de l'année. Tout remboursement rétroactif est malheureusement impossible pour des raisons administratives.

Documents de voyage

Documents de voyage "numériques"

Nous réduirons à l'avenir la quantité de documents imprimés. Vous recevrez, avec le dossier de votre excursion, une instruction vous expliquant comment vous orienter à l'aide de l'application Eurotrek Travel Guide. Nous mettrons des informations complémentaires à votre disposition en ligne. Vous recevrez au préalable un petit paquet de documentation contenant les éléments suivants :

- Votre programme de voyage
- Étiquette pour les bagages
- Description de l'utilisation de l'app
- Éventuels bons d'échange

En route, vous vous orientez sans problème avec l'application Eurotrek Travel Guide. Vous y trouverez, outre votre carte numérique, d'autres informations sur votre voyage. L'app est également disponible hors ligne, il suffit de télécharger le voyage à l'avance.

CONTACT ET RÉSERVATION

Vous avez encore des questions sur le voyage? Nous sommes heureux de vous aider et nous nous réjouissons de votre demande.

+41 443161000
eurotrek@eurotrek.ch

réserver maintenant