







★★★★★ (2)

VACANCES RANDONNÉE CHEMIN DU SOLEIL

Randonnée: Chemin du Soleil

Chemins d'altitude en Valais

Le soleil est haut dans le ciel et la terre sèche crisse sous vos pas : il fait chaud en Valais et le Chemin du Soleil porte bien son nom. Heureusement, après la longue randonnée des Bisses du premier jour, vous pourrez vous détendre dans les thermes de Loèche-les-Bains et ainsi reprendre les forces nécessaires pour l'itinéraire aventureux du lendemain, par les échelles d'Albinen.

Vous suivrez ensuite la rampe Sud du BLS, un beau parcours sportif offrant de nombreux points de vue sur les tunnels et les viaducs de la voie ferrée du Lötschberg. Dans la descente direction Naters, le soleil sera déjà bas sur l'horizon et les derniers rayons vous accompagneront sur la fin de cette randonnée d'altitude par le Chemin du Soleil du Valais.

5 jours / 4 nuits

Voyage individuel

Vers la version en ligne

ITINÉRAIRE

JOUR 1

Arrivée à Crans-Montana

JOUR 2

Crans-Montana – Loèche-les-bains

Depuis Crans-Montana, une randonnée agréable le long du bisse du Tsittoret vous mène vers le vallon de la Tièche en passant devant d'accueillants alpages. C'est par le versant ensoleillé, en traversant l'alpage de Varen, que vous rejoignez Loèche-les-Bains où vous pouvez délasser vos jambes fatiguées dans les eaux chaudes thermales.

env. 7.5 h | env. 24 km | 1'150 m | 1'250 m

JOUR 3

Loèche-les-bains – Steg VS

L'itinéraire du jour emprunte l'unique liaison qui permettait autrefois de rejoindre le village pittoresque d'Albinen : vous cheminez au-dessus des gorges de la Dala, dans un cadre superbe. Par le versant sud, vous suivez alors d'agréables chemins reliant des hameaux d'époque comme Brentschen, Engersch et Jeizinen.

env. 7.5 h | env. 24 km | 1'000 m | 1'750 m

JOUR 4

Steg VS – Ausserberg/Brigue

Vous randonnez aujourd'hui sur le sentier d'altitude de la rampe Sud du BLS. Ce grand classique parmi les itinéraires suit le Chemin de fer du Lötschberg jusqu'à l'imposant pont de Bietschtal. Un très beau chemin de bisses mène au pont suspendu et vous jouissez de beaux points de vue à Brägji et Riedgarten. Depuis Ausserberg, prendre le train jusqu'à Brigue.

env. 3.5 h | env. 12 km | 680 m | 300 m

JOUR 5

Brigue/Ausserberg – Brigue | Départ

Retour en train de Brigue à Ausserberg. Les bisses irrigant ce versant sud très sec et la voie ferrée du BLS vous accompagnent sur l'itinéraire. En chemin, vous profitez d'une vue impressionnante sur le viaduc de Baltschieder. Les bornes d'information de la rampe sud du BLS et le musée de la Garde suisse vous fournissent de précieux renseignements. Après l'arrivée à Brigue, récupération des bagages à l'hôtel et départ individuel.

env. 5 h | env. 17 km | 560 m | 900 m

CARACTÉRISTIQUES

Outre la première étape qui présente quelques difficultés, les itinéraires du Chemin du Soleil sont accessibles et faciles à parcourir. Le séjour n'en reste pas moins un défi en raison de la longueur de ses étapes et des dénivelés à franchir. La 2e étape, qui emprunte des ponts suspendus et les échelles d'Albinen, nécessite une bonne condition physique et requiert de ne pas être sujet au vertige.

Le Chemin du Soleil de SuisseMobile

- Détails de l'itinéraire

PRIX & DATES

VILLE D'ARRIVÉE: CRANS-MONTANA

	saison 1 14.09.2024 - 29.09.2024 | Arrivée tous les jours	**saison 2** 18.05.2024 - 13.09.2024 | Arrivée tous les jours
Chemin du Soleil, 5 jours, CH-WSWCB-05X		
prix de base	775.-	815.-
Supplément chambre simple	165.-	165.-

Catégorie: hôtels 3* & auberges de montagnes

NUITS SUPPLÉMENTAIRES

VILLE D'ARRIVÉE: CRANS-MONTANA

	saison 1 14 sept. 2024 - 29 sept. 2024 | Arrivée tous les jours	**saison 2** 18 mai 2024 - 13 sept. 2024 | Arrivée tous les jours
Crans-Montana		
Chambre double p.P.	95.-	95.-
Supplément chambre simple	25.-	25.-
Brigue		
Chambre double p.P.	95.-	95.-
Supplément chambre simple	40.-	40.-

Prix indiqués par personne en CHF

SERVICES & INFORMATIONS

Services

Inclus:

- Nuitées comme indiqué avec Petit-déjeuner
- Acheminement quotidien des bagages
- Bon pour l'arrivée en train
- Entrée aux bains thermaux de Loèche-les-Bains (3 heures)
- Itinéraire parfaitement élaboré
- Documents de voyage (1 x par chambre)
- Application de navigation et données GPS disponibles
- Abonnement SuisseMobile-Plus pour un an
- Assistance téléphonique

À noter:

- La longue première étape peut être raccourcie grâce à un trajet en bus de Crans-Montana à Aminona. Le voyage n'est pas inclus dans le prix. Env. CHF 2.- avec demi-tarif. Voyage en train Ausserberg – Brigue (retour) non compris.
- Taxe de séjour à régler sur place
- Frais de réservation de CHF 20.- par adulte (garantie des fonds de la clientèle prescrite par la loi incluse)

Informations

Arrivée/Départ:

- Arrivée à Crans-Montana en transports publics.
- Départ en transports publics de Brigue.

Arrivée en train
Laissez la voiture à la maison ! Dans le cadre de toute randonnée à pied ou à vélo en Suisse, chaque participant ou participante recevra un coupon des CFF lui permettant de **déduire CHF 10.- du prix du billet pour arriver en train.** Il est possible de bénéficier de la réduction dans la boutique en ligne ou via l'application des CFF. Pour de nombreux voyages, nous utilisons au début et à la fin les guichets de bagages dans les gares pour la remise des valises. Vous pouvez combiner facilement ces services en arrivant en train. **Si vous possédez un AG, vous pouvez le signaler lors de la réservation. Nous porterons le montant de la réduction sur votre facture.** Si vous n'avez pas besoin du coupon pour le voyage lui-même, vous pourrez l'utiliser dans le courant de l'année. Tout remboursement rétroactif est malheureusement impossible pour des raisons administratives.

Documents de voyage

Documents de voyage "numériques"

Nous réduirons à l'avenir la quantité de documents imprimés. Vous recevrez, avec le dossier de votre excursion, une instruction vous expliquant comment vous orienter à l'aide de l'application Eurotrek Travel Guide. Nous mettrons des informations complémentaires à votre disposition en ligne. Vous recevrez au préalable un petit paquet de documentation contenant les éléments suivants :

- Votre programme de voyage
- Étiquette pour les bagages
- Description de l'utilisation de l'app
- Éventuels bons d'échange

En route, vous vous orientez sans problème avec l'application Eurotrek Travel Guide. Vous y trouverez, outre votre carte numérique, d'autres informations sur votre voyage. L'app est également disponible hors ligne, il suffit de télécharger le voyage à l'avance.

CONTACT ET RÉSERVATION

Vous avez encore des questions sur le voyage? Nous sommes heureux de vous aider et nous nous réjouissons de votre demande.

+41 443161000
eurotrek@eurotrek.ch

réserver maintenant